



TRAKŲ RAJONO SAVIVALDYBĖS ADMINISTRACIJOS DIREKTORIUS

ĮSAKYMAS

DĖL TERITORIJOS (PLOTAS – APIE 30,00 HA) TRAKŲ R. SAV., RŪDIŠKIŲ SEN., ANGLININKŲ K., DETALIOJO PLANO RENGIMO ORGANIZAVIMO IR PLANAVIMO DARBŲ PROGRAMOS TVIRTINIMO

2026 m. vasario d. Nr. P2E-
Trakai

Vadovaudamasi Lietuvos Respublikos vietos savivaldos įstatymo 34 straipsnio 6 dalies 5 punktu, Lietuvos Respublikos teritorijų planavimo įstatymo 6 straipsnio 2 dalimi, 24 straipsnio 5 dalimi, Kompleksinio teritorijų planavimo dokumentų rengimo taisyklių, patvirtintų Lietuvos Respublikos aplinkos ministro 2014 m. sausio 2 d. įsakymu Nr. D1-8 „Dėl Kompleksinio teritorijų planavimo dokumentų rengimo taisyklių patvirtinimo“, 271 papunkčiu, Trakų rajono savivaldybės mero 2026 m. sausio 15 d. potvarkiu Nr. P1E-15 „Dėl teritorijos (plotas – apie 30,00 ha), Trakų r. sav., Rūdiškių sen., Anglininkų k., detaliojo plano rengimo pradžios ir planavimo tikslų nustatymo“:

1. Organizuoju teritorijos (plotas – apie 30,00 ha) Trakų r. sav., Rūdiškių sen., Anglininkų k., detaliojo plano rengimą. Planavimo tikslai ir uždaviniai – detalizuoti Trakų rajono bendrojo plano sprendinius racionaliam urbanizuojamos teritorijos suplanavimui; sudaryti sąlygas privačioms investicijoms, kuriančioms socialinę ir ekonominę gerovę; suplanuoti optimalų planuojamos teritorijos susisiekimo ir inžinerinių komunikacijų koridorių tinklą; nustatyti žemės sklypams naudojimo reglamentus vadovaujantis Trakų rajono bendrojo plano sprendiniais; nustatyti žemės sklypų paskirtis ir naudojimo būdus; pakeisti žemės sklypų plotus ir ribas, juos padalyti ir (ar) atidalyti, sujungti; numatyti funkcinius bei kompozicinius ryšius su gretimomis teritorijomis.

2. Tvirtinu planavimo darbų programą detaliojo planavimo dokumentui rengti (pridedama).

Šis įsakymas per vieną mėnesį nuo jo gavimo dienos pasirinktinai gali būti skundžiamas Lietuvos administracinių ginčų komisijai (A. Goštauto g. 12-100, 01108 Vilnius) Lietuvos Respublikos ikiteisminio administracinių ginčų nagrinėjimo tvarkos įstatymo nustatyta tvarka arba Regionų administraciniam teismui (Žygimantų g. 2, 01102 Vilnius) Lietuvos Respublikos administracinių bylų teisenos įstatymo nustatyta tvarka.

Administracijos direktorė

Dovilė Daudaitė

Parengė

Architektūros ir žemės ūkio administravimo skyriaus
vyriausioji specialistė Orinta Lakickienė

PATVIRTINTA

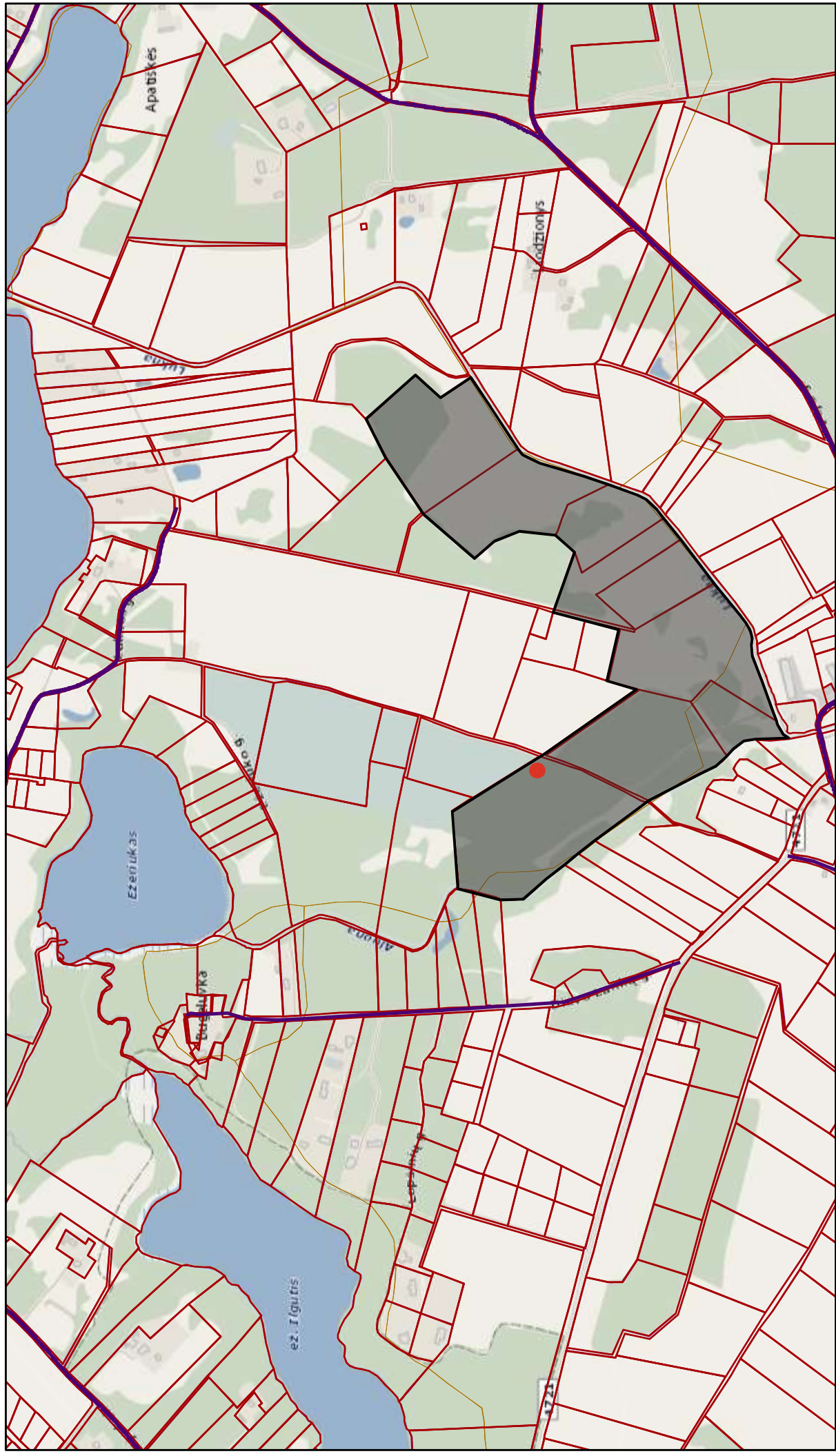
Trakų rajono savivaldybės administracijos direktoriaus
2026 m. vasario d. įsakymu Nr.

**PLANAVIMO DARBŲ PROGRAMA
DETALIOJO PLANAVIMO DOKUMENTUI RENGTI**




Teritorijų planavimo dokumento pavadinimas	Teritorijos (plotas – apie 30,00 ha) Trakų r. sav., Rūdiškių sen., Anglininkų k., detalusis planas.
Rengiamo teritorijų planavimo dokumento registracijos numeris	K-VT-79-26-92
Planuojamos teritorijos adresas	Žemės sklypai Trakų r. sav., Rūdiškių sen., Anglininkų k., kadastriniai Nr. 7938/0004:399, 7938/0004:398, 7938/0004:371, 7938/0004:325, 7938/0004:79, 7938/0004:330, 7938/0004:304, 7938/0004:179, 7938/0004:361 ir įsiterpęs laisvos valstybinės žemės plotas.
Planuojamos teritorijos plotas	apie 30,00 ha
Teritorijų planavimo dokumento rūšis	Kompleksinis.
Teritorijų planavimo lygmuo	Vietovės.
Planavimo organizatorius	Trakų rajono savivaldybės administracijos direktorius, Vytauto g. 33, LT-21106 Trakai.
Planavimo iniciatorius	Fizinis asmuo
Rengėjas	Pasirenka planavimo iniciatorius.
Planavimo pagrindas	Trakų rajono savivaldybės mero 2026 m. sausio 15 d., potvarkis Nr. P1E-15.
Planuojamos teritorijos kvartalo riba	Šiaurės vakarų pusėje teritorija ribojasi su Aluonos upe, šiaurės rytų pusėje – su Luknos upe. Pietvakarių pusėje yra suformuotas pravažiavimo kelias, pietryčių pusėje teritorija ribojasi su mišku (planuojama teritorija pažymėta pridedamoje schemeje).
Planavimo tikslas ir uždaviniai	Detalizuoti Trakų rajono bendrojo plano sprendinius racionaliam urbanizuojamos teritorijos suplanavimui; sudaryti sąlygas privačioms investicijoms, kuriančioms socialinę ir ekonominę gerovę; suplanuoti optimalų planuojamos teritorijos susisiekimo ir inžinerinių komunikacijų koridorių tinklą; nustatyti žemės sklypams naudojimo reglamentus vadovaujantis Trakų rajono bendrojo plano sprendiniais; nustatyti žemės sklypų paskirtis ir naudojimo būdus; pakeisti žemės sklypų plotus ir ribas, juos padalyti ir (ar) atidalyti, sujungti; numatyti funkcinius bei kompozicinius ryšius su gretimomis teritorijomis.
Papildomi planavimo uždaviniai	Nustatyti aprūpinimo inžineriniais tinklais būdus; prireikus, nurodyti nustatytas ir (ar) nustatyti konkrečias Specialiųjų žemės naudojimo sąlygų įstatyme nurodytas teritorijas, kuriose taikomos specialiosios žemės naudojimo sąlygos; nurodyti teritorijas, kuriose numatoma miško žemę paversti kitomis naudmenomis;

Papildomi teritorijų naudojimo reglamentai	Numatomų susisiekimo komunikacijų (aptarnaujančių gatvių ir pagalbinių gatvių trasų), skirstomųjų tinklų, jiems funkcionuoti reikalingų servitutų išdėstymas; atliekų surinkimo konteinerių aikštelių išdėstymas; planuojamos teritorijos aprūpinimo inžineriniais tinklais būdai; prireikus – konkrečios Specialiųjų žemės naudojimo sąlygų įstatyme nurodytos teritorijos, kuriose taikomos specialiosios žemės naudojimo sąlygos.
Tyrimai ir galimybių studijos	Parengti topografiją, medžių taksaciją (pagal poreikį arboristinį vertinimą); pateikti duomenis apie požeminius inžinerinius tinklus, statinius ir (ar) įrenginius.
SPAV reikalingumas	Nereikalingas.
Atviras konkursas geriausiai urbanistinei idėjai atrinkti	Nereikalingas.
Detaliojo planavimo etapai	Parengiamasis, rengimo, baigiamasis.
Koncepcijos rengimas	Nerengiama.
Sprendinių nepriklausomas ekspertinis vertinimas	Nereikalingas.
Atviras konkursas geriausiai urbanistinei idėjai atrinkti	Nereikalingas.
Suplanuotų urbanistinių struktūrų vizualizacijos 3D formatu ir maketo parengimas	Nereikalingas.
Viešinimo procedūrų užtikrinimas	Detaliojo plano rengimo viešumo procedūros atliekamos teisės aktuose nustatyta tvarka. Jas užtikrina planavimo organizatorius ir jo įgaliotas asmuo.
Informacinio stendo vieta ir stendo matmenys	Informacinio stendo vieta nurodyta planuojamos teritorijos ribų schemeje. Numatomas informacinio stendo plotas turi būti ne mažesnis kaip 1,0 kv. m.
Planavimo terminai	Nurodomi teritorijų planavimo proceso inicijavimo sutartyje.
Derinimo procedūra	Detalų planą derinti Lietuvos Respublikos teritorijų planavimo dokumentų rengimo ir teritorijų planavimo proceso valstybinės priežiūros informacinėje sistemoje (TPS „Vartai“).




Planuojamos teritorijos ribų schema



2026-02-23 09:14:37

-  Keliai
-  ntr_sklypai
-  Sklypai su būdu(2025_10)

Architektūros skyriaus žemėlapis - Traku_r_gyvenvietes_RC

-  <all other values>
-  Architektūros skyriaus žemėlapis - Traku_r_seniuniuju_ribos_RC
-  Stendo vieta sklype

1:10,000

0 0.07 0.15 0.3 mi

0 0.13 0.25 0.5 km

© HNIIT-BALTIC; GRPK © Nacionalinė žemės tarnyba prie AM, 2016; LR Adresų registras © VI Registrų centras, 2022; LR saugomų teritorijų valstybės kadastro duomenys © Valstybinė saugomų teritorijų tarnyba prie AM, 2022

Architektūros skyriaus žemėlapis - Traku_r_sav_riba_RC

Trakų r. sav. Architektūros skyrius
© HNIIT-BALTIC; GRPK © Nacionalinė žemės tarnyba prie AM, 2016; LR Adresų registras © VI Registrų centras, 2022; LR saugomų teritorijų valstybės kadastro duomenys © Valstybinė saugomų teritorijų tarnyba prie AM, 2022 | Gamtinio_karkaso |

DETALŪS METADUOMENYS	
Dokumento sudarytojas (-ai)	Trakų rajono savivaldybės administracija
Dokumento pavadinimas (antraštė)	DĖL TERITORIJOS (PLOTAS – APIE 30,00 HA) TRAKŲ R. SAV., RŪDIŠKIŲ SEN., ANGLININKŲ K., DETALIOJO PLANO RENGIMO ORGANIZAVIMO IR PLANAVIMO DARBŲ PROGRAMOS TVIRTINIMO
Dokumento registracijos data ir numeris	2026-02-26 Nr. P2E-81
Dokumento gavimo data ir dokumento gavimo registracijos numeris	-
Dokumento specifikacijos identifikavimo žymuo	ADOC-V1.0
Parašo paskirtis	Pasirašymas
Parašą sukūrusio asmens vardas, pavardė ir pareigos	Dovilė Daudaitė Administracijos direktorė
Parašo sukūrimo data ir laikas	2026-02-26 11:37
Parašo formatas	Ilgalaikio galiojimo (XAdES-XL)
Laiko žymoje nurodytas laikas	2026-02-27 00:09
Informacija apie sertifikavimo paslaugų teikėją	RCSC IssuingCA-2
Sertifikato galiojimo laikas	2025-06-03 16:08 - 2027-06-03 16:08
Informacija apie būdus, naudotus metaduomenų vientisumui užtikrinti	-
Pagrindinio dokumento priedų skaičius	2
Pagrindinio dokumento pridedamų dokumentų skaičius	0
Priedamo dokumento sudarytojas (-ai)	-
Priedamo dokumento pavadinimas (antraštė)	1_01_Darbų programa_Anglininkai_K-VT-79-26-92.docx
Priedamo dokumento registracijos data ir numeris	-
Priedamo dokumento sudarytojas (-ai)	-
Priedamo dokumento pavadinimas (antraštė)	1_01_Stendo vieta sklype.pdf
Priedamo dokumento registracijos data ir numeris	-
Programinės įrangos, kuria naudojantis sudarytas elektroninis dokumentas, pavadinimas	Elpako v.20260212.1
Informacija apie elektroninio dokumento ir elektroninio (-ių) parašo (-ų) tikrinimą (tikrinimo data)	Tikrinant dokumentą nenustatyta jokių klaidų (2026-03-02)
Elektroninio dokumento nuorašo atspausdinimo data ir ją atspausdinęs darbuotojas	2026-03-02 nuorašą suformavo Orinta Lakickienė
Paieškos nuoroda	-
Papildomi metaduomenys	Nuorašą suformavo 2026-03-02 Dokumentų valdymo sistema „Kontora“