

APLINKOS MINISTERIJA
VIEŠOJI ĮSTAIGA STATYBOS SEKTORIAUS VYSTYMO
AGENTŪRA

LIETUVOS RESPUBLIKOS ŽEMĖS FONDAS
2026 M. SAUSIO 1 D.

VILNIUS, 2026

TURINYS

SAVOKOS IR APIBŪDINIMAI.....	3
DUOMENYS APIE ŽEMĖS NAUDMENAS IKI 2026 M. SAUSIO 1 D.....	7
DUOMENYS APIE APSKRIČIŲ IR SAVIVALDYBIŲ TERITORIJOSE ESANČIŲ MIESTŲ ŽEMĘ IKI 2026 M. SAUSIO 1 D.....	13
DUOMENYS APIE ŽEMĖS SKLYPŲ ĮREGISTRAVIMĄ NEKILNOJAMOJO TURTO REGISTRO INFORMACINĖJE SISTEMOJE	16
DUOMENYS APIE ŽEMĖS SKLYPŲ PRIVAČIOS NUOSAVYBĖS ŽEMĖS SKLYPŲ ĮREGISTRAVIMĄ NEKILNOJAMOJO TURTO REGISTRO INFORMACINĖJE SISTEMOJE IKI 2026 M. SAUSIO 1 D.....	21
DUOMENYS APIE JURIDINIŲ ASMENŲ PRIVAČIOS NUOSAVYBĖS ŽEMĖS SKLYPŲ ĮREGISTRAVIMĄ NEKILNOJAMOJO TURTO REGISTRO INFORMACINĖJE SISTEMOJE IKI 2026 M. SAUSIO 1 D.....	26
DUOMENYS APIE VALSTYBĖS NUOSAVYBĖS ŽEMĖS SKLYPŲ ĮREGISTRAVIMĄ NEKILNOJAMOJO TURTO REGISTRO INFORMACINĖJE SISTEMOJE IKI 2026 M. SAUSIO 1 D.....	29
DUOMENYS APIE SAVIVALDYBIŲ NUOSAVYBĖS ŽEMĖS SKLYPŲ ĮREGISTRAVIMĄ NEKILNOJAMOJO TURTO REGISTRO INFORMACINĖJE SISTEMOJE IKI 2026 M. SAUSIO 1 D.....	33
DUOMENYS APIE PERDUOTUS PATIKĖJIMO TEISE VALSTYBINĖS ŽEMĖS SKLYPUS, ĮREGISTRUOTUS NEKILNOJAMOJO TURTO REGISTRO INFORMACINĖJE SISTEMOJE IKI 2026 M. SAUSIO 1 D.....	36
DUOMENYS APIE PERDUOTUS PATIKĖJIMO TEISE SAVIVALDYBIŲ ŽEMĖS SKLYPUS, ĮREGISTRUOTUS NEKILNOJAMOJO TURTO REGISTRO INFORMACINĖJE SISTEMOJE IKI 2026 M. SAUSIO 1 D.....	39
DUOMENYS APIE NEKILNOJAMOJO TURTO REGISTRO INFORMACINĖJE SISTEMOJE ĮREGISTRUOTAS VALSTYBINĖS ŽEMĖS PANAUDOS SUTARTIS IKI 2026 M. SAUSIO 1 D.	42
DUOMENYS APIE NEKILNOJAMOJO TURTO REGISTRO INFORMACINĖJE SISTEMOJE ĮREGISTRUOTAS SAVIVALDYBIŲ ŽEMĖS PANAUDOS SUTARTIS IKI 2026 M. SAUSIO 1 D.	45
DUOMENYS APIE NEKILNOJAMOJO TURTO REGISTRO INFORMACINĖJE SISTEMOJE ĮREGISTRUOTAS PRIVAČIOS ŽEMĖS PANAUDOS SUTARTIS IKI 2026 M. SAUSIO 1 D.	48
DUOMENYS APIE NEKILNOJAMOJO TURTO REGISTRO INFORMACINĖJE SISTEMOJE ĮREGISTRUOTAS VALSTYBINĖS ŽEMĖS NUOMOS SUTARTIS IKI 2026 M. SAUSIO 1 D.	51
DUOMENYS APIE NEKILNOJAMOJO TURTO REGISTRO INFORMACINĖJE SISTEMOJE ĮREGISTRUOTAS SAVIVALDYBIŲ ŽEMĖS NUOMOS SUTARTIS IKI 2026 M. SAUSIO 1 D.	54
DUOMENYS APIE NEKILNOJAMOJO TURTO REGISTRO INFORMACINĖJE SISTEMOJE ĮREGISTRUOTAS PRIVAČIOS ŽEMĖS NUOMOS SUTARTIS IKI 2026 M. SAUSIO 1 D.....	57
DUOMENYS APIE NEKILNOJAMOJO TURTO REGISTRO INFORMACINĖJE SISTEMOJE ĮREGISTRUOTAS VALSTYBINĖS ŽEMĖS PARDAVIMO SUTARTIS IKI 2026 M. SAUSIO 1 D.....	60
DUOMENYS APIE NEKILNOJAMOJO TURTO REGISTRO INFORMACINĖJE SISTEMOJE ĮREGISTRUOTAS KITOS PASKIRTIES VALSTYBINĖS ŽEMĖS PARDAVIMO SUTARTIS IKI 2026 M. SAUSIO 1 D.	63
DUOMENYS APIE LAISVOS VALSTYBINĖS ŽEMĖS FONDO ŽEMĘ, ŽEMĖS SKLYPAIS NESUFORMUOTĄ VALSTYBINĘ ŽEMĘ, VALDOMĄ SAVIVALDYBIŲ PATIKĖJIMO TEISE, IR ŽEMĖS SKLYPAIS NESUFORMUOTĄ VALSTYBINĘ ŽEMĘ, VALDOMĄ NACIONALINĖS ŽEMĖS TARNYBOS PRIE APLINKOS MINISTERIJOS PATIKĖJIMO TEISE IKI 2026 M. SAUSIO 1 D.....	65

SAVOKOS IR APIBŪDINIMAI

Lietuvos Respublikos žemės fondas – visoje Lietuvos Respublikos teritorijoje esanti privati, valstybinė ir savivaldybių žemė.

Žemės ūkio paskirties žemė – žemė, kuriai pagal teritorijų planavimo dokumentus ar žemės valdos projektus priskiriami žemės plotai, naudojami arba tinkami naudoti žemės ūkio produktų gamybai, tarp jų žemės naudotojui priklausančiais gyvenamaisiais namais ir ūkiniais statiniais užstatyti plotai, jeigu jie nesuformuoti atskirais sklypais, kiemai, žemė, tinkama paversti žemės ūkio naudmenomis, žemės plotai, užstatyti statiniais, naudojamais veiklai, susijusiai su žemės ūkio produkcijos gamyba, taip pat Vyriausybės nustatyto dydžio miškų plotai, jeigu jie nesuformuoti atskirais sklypais, ir kitos šiuose žemės plotuose įsiterpusios ne žemės ūkio naudmenos.

Miškų ūkio paskirties žemė – žemė, kuriai pagal teritorijų planavimo dokumentus ar žemės valdos projektus priskiriama miško žemė ir miško valdose įsiterpusios kitos žemės naudmenos, tarp jų atskirais žemės sklypais nesuformuotos žemės ūkio naudmenos.

Vandens ūkio paskirties žemė¹ – žemė, kuriai pagal teritorijų planavimo dokumentus ar žemės valdos projektus priskiriami suformuoti valstybei ar kitiems fiziniams ar juridiniams asmenims nuosavybės teise priklausantys vandens telkiniai.

Konservacinės paskirties žemė – žemė, kuriai priskiriami rezervatai ir rezervatinės apyrbės, sudarantys tiek savarankiškas saugomas teritorijas, tiek įeinantys į valstybinių parkų ar biosferos stebėsenos teritorijų rezervatinių zonų sudėtį, saugomų kultūros paveldo objektų, kuriems taikomas rezervinis režimas, ir kitų moksliniam pažinimui saugomų kultūros paveldo objektų neištirtų teritorijų ar jų dalių žemės sklypai, kuriuose draudžiama ūkinė veikla, nesusijusi su šių objektų ir jais užimtų teritorijų specialia priežiūra, tvarkymu ir apsauga ir neveikiančios (senosios) kapinės.

Kitos paskirties žemė – žemės sklypai, kurie pagal teritorijų planavimo dokumentuose ar žemės valdos projektuose nustatytą žemės naudojimo būdą skirstomi į: vienbučių ir dvibučių gyvenamųjų pastatų teritorijas, daugiabučių gyvenamųjų pastatų ir bendrabučių teritorijas, visuomeninės paskirties teritorijas, pramonės ir sandėliavimo objektų teritorijas, komercinės paskirties objektų teritorijas, susisiekimo ir inžinerinių komunikacijų aptarnavimo objektų teritorijas, susisiekimo ir inžinerinių tinklų koridorių teritorijas, rekreacines teritorijas, bendro naudojimo (miestų, miestelių ir kaimų ar savivaldybių viešųjų erdvių) teritorijas, naudingųjų iškasenų teritorijas, teritorijas krašto apsaugos tikslams, atliekų saugojimo, rūšiavimo ir utilizavimo teritorijas (sąvartynus), teritorijas valstybės sienos apsaugos tikslams ir atskirųjų želdynų teritorijas.

Laisvos valstybinės žemės fondo žemė – žemės, miško ir vandens telkinio plotai, kurie nepriskiriami prie valstybės paimitos ir išperkamos žemės ir kurių susigrąžinti natūra nepageidauja piliečiai, turintys teisę į nuosavybės teisių atkūrimą, taip pat žemės, miško ir vandens telkinio plotai, kurie lieka pagal Lietuvos Respublikos piliečių nuosavybės

¹ - Teritorinės jūros vandenų plotas 186100 ha į Lietuvos Respublikos žemės fondą neįskaityta.

teisių į išlikusį nekilnojamąjį turtą atkūrimo įstatymą atkūrus nuosavybės teises į gražintinus didžiausius žemės, miško ir vandens telkinio plotus.

Žemės sklypais nesuforuota valstybinė žemė, valdoma Nacionalinės žemės tarnybos patikėjimo teise – plotai, nurodyti Žemės įstatymo 6 straipsnio 1 dalyje bei Žemės reformos įstatymo 13 ir 14 straipsniuose, jeigu jie neperduoti patikėjimo teise valdyti kitiems subjektams, ir laisvos valstybinės žemės fondo žemės plotai.

Žemės sklypais nesuforuota valstybinė žemė, valdoma savivaldybių patikėjimo teise – plotai, nurodyti Lietuvos Respublikos žemės įstatymo 6 straipsnio 1 dalyje ir Lietuvos Respublikos žemės reformos įstatymo 13 ir 14 straipsniuose, esantys savivaldybių teritorijose esančių miestų ir miestelių teritorijų ribose, Lietuvos Respublikos Vyriausybės nutarimu perduoti savivaldybėms valdyti patikėjimo teise, ir laisvos valstybinės žemės fondo žemės plotai, esantys miestų ir miestelių teritorijų ribose.

Žemės sklypas – žemės plotas, turintis nustatytas ribas, kadastro duomenis ir įregistruotas Nekilnojamojo turto registro informacinėje sistemoje.

Žemės naudotojas – žemės savininkas arba kitas fizinis ar juridinis asmuo, užsienio organizacija, juridinio asmens ar užsienio organizacijos filialas, kurie naudoja žemę įstatymų, administracinių aktų, teismo sprendimų, sandorių ar kitu teisiniu pagrindu.

Žemės valdytojas - žemės savininkas arba kitas fizinis ar juridinis asmuo, užsienio organizacija, juridinio asmens ar užsienio organizacijos filialas, įstatymų, kitų teisės aktų, teismo sprendimų, sandorių ar kitu įstatymo nustatytu pagrindu įgiję teisę valdyti privačią žemę, taip pat valstybės ar savivaldybės nuosavybės teisę įgyvendinantis subjektas, kuriam teisės aktų nustatyta tvarka valstybinė ar savivaldybės žemė perduota patikėjimo teise.

Žemės naudmenos – žemės plotai, kurie nuo kitų žemės plotų skiriasi jiems būdingomis gamtinėmis savybėmis arba ūkinio naudojimo ypatumais.

Žemės ūkio naudmenos – dirbamoji žemė, sodai, pievos, ganyklos, naudojami arba tinkami naudoti žemės ūkio augalams auginti.

Ariamoji žemė – žemė, prie kurios priskiriami nuolat dirbami (ariami) ir laikinai nedirbami plotai, naudojami arba tinkami naudoti žemės ūkio augalams auginti, įskaitant daugiamečių žolių pasėlius, pūdymai, dirvonai, daržai, inspektai, laikini polietileno plėvele dengti šiltnamiai, braškynai, avietynai ir plotai, kuriuose auginamos gėlės ir dekoratyviniai augalai.

Sodai – vaismedžiais ir vaiskrūmiai (obelimis, kriaušėmis, slyvomis, vyšniomis, trešnėmis, serbentais, agrastais, aronijomis, svarainiais ir kt.) užsodinti žemės plotai, kiti vaismedžių ir vaiskrūmių užimti plotai, taip pat mėgėjų sodų žemės sklypai.

Pievos ir natūralios ganyklos – daugiametėmis pievų žolėmis užsėti (kultūrinės pievos, įrengtos durpiniuose dirvožemiuose, atlikus melioracinių ir agrotechninių priemonių kompleksą) ar natūraliai apaugę žemės plotai (natūralios užliejamos ir sausuminės pievos), nuolat šienaujami ar galimi šienauti. Prie natūralių ganyklų priskiriami plotai, apaugę natūraliomis daugiametėmis pašarinėmis žolėmis ir naudojami arba tinkami ganyti. Pievose ir natūraliose ganyklose gali vykti pelkėjimo procesas (pelkėtos pievos ir ganyklos), jose gali būti krūmų, pavienių medžių ar akmenų. Pievos ar natūralios ganyklos, kuriose pašarinės žolės dėl supelkėjimo ir apaugimo krūmais ir medžiais daugiau kaip 70 proc. ploto yra išnykusios, priskiriamos prie pelkių (kai pieva ar natūrali ganykla supelkėjusi) arba želdinių (medžių ir krūmų, kai pieva ar natūrali ganykla apaugusi krūmais) plotų.

Miškas (miško žemė) – ne mažesni kaip 0,1 hektaro apaugę mišku žemės plotai – medynai, taip pat neapaugę mišku žemės plotai – kirtavietės, žuvę medynai, miško laukymės, miško aikštės, mažosios miško pelkės, miško medelynai, sėklinės miško medžių plantacijos ir klonų rinkiniai, miškui įveisti skirta žemė. Prie miško žemės priskiriami tuose pačiuose plotuose esantys miško keliai, kvartalų, technologiniai proskiebiai ir linijos, siauros – iki 10 metrų pločio – inžinerinių tinklų (įskaitant laikomų kilnojamaisiais daiktais) ir jų apsaugos zonų, taip pat dviračių ir pėsčiųjų takų užimamos žemės juostos, priešgaisrinės juostos, medienos sandėlių ir kitų su mišku susijusių įrenginių (griovių, pralaidų, tiltelių, priešgaisrinių bokštų ir kitų) užimti plotai, poilsio aikštelės, žvėrių pašarų aikštelės.

Keliai – žemės plotai, užimti inžinerinių statinių, skirtų transporto priemonių ir pėsčiųjų eismui. Kelio užimtą plotą sudaro žemės sankasa, važiuojamoji dalis, kelkraščiai, skiriamoji juosta, kelio grioviai, sankryžos, autobusų sustojimo aikštelės, poilsio aikštelės, pėsčiųjų ir dviračių takai, kelio statiniai, techninės eismo reguliavimo priemonės, kelio juostoje esantys želdiniai, kelio oro sąlygų stebėjimo ir transporto eismo apskaitos, apšvietimo ir kiti įrenginiai su šių elementų užimta žeme. Žemės, kurioje nutiestas arba tiesiamas kelias, juostos minimalus plotis nustatytas Lietuvos Respublikos kelių įstatyme ir statybos techniniame reglamente STR 2.06.04:2014 „Gatvės ir vietinės reikšmės keliai. Bendrieji reikalavimai“, patvirtintame Lietuvos Respublikos aplinkos ministro 2011 m. gruodžio 2 d. įsakymu Nr. D1-933 „Dėl statybos techninio reglamento STR 2.06.04:2014 „Gatvės ir vietinės reikšmės keliai. Bendrieji reikalavimai“ pavirtinimo. Miestuose ir kaimo vietovėse gatvės priskiriamos prie kelių. Kaimo vietovėse prie kelių taip pat priskiriami žemės plotai, nuolat naudojami mechaninėms ir kinkomojo transporto priemonėms, žemės ūkio technikai privažiuoti prie sodybų, statinių, žemės sklypų, miškų, vandens telkinių ar gyvuliams ginti, nors juose neįrengtos sankasos, grioviai, kiti kelio įrenginiai ir važiuojamoji kelio dalis neužpilta smėliu ar žvyru (lauko keliai). Miškuose prie kelių priskiriami ir prie atskirų sklypų, kitų objektų privažiuoti ar medienai išvežti skirti 5 metrų ir platesni keliai.

Užstatyta teritorija – statiniais, išskyrus Taisyklių 15 punkte nurodytus objektus, užstatyta ir kita tiesiogiai statiniams eksploatuoti naudojama (kiemų, aikštelių, griovių, priklausomųjų želdynų (jeigu jie mažesni, nei nurodyta Taisyklių 12.1.1 papunktyje) ir pan.) žemė; aikštės, stadionai, aerodromai; veikiančios ir uždarytos kapinės ir joms įrengti ar išplėsti perduoti žemės plotai ir šių žemės plotų dalys; namų valdų žemės sklypai; gamybinės teritorijos.

Vandens – paviršinio vandens telkiniai (žemės reljefo įdubos, nuolat arba periodiškai užpildytos tekančio ar stovinčio

vandens) ir tarpiniai vandenys (Kuršių marios). Prie paviršinio vandens telkinių priskiriami ežerai, upės, upeliai, žuvininkystei ir kitiems tikslams įrengti tvenkiniai, kanalai, didesnės kaip 0,04 ha kūdros.

Kita žemė – plotai, kuriuos sudaro medžių ir krūmų želdiniai, pelkės, pažeista ir nenaudojama žemė.

Medžių ir krūmų želdiniai – atskirieji želdynai (parkai, skverai, žaliosios jungtys) ir želdinių (medžių ir krūmų) plotai, nepriskirti prie miškų. Pavieniai medžiai ir krūmai, jų grupės, eilės prie želdinių (medžių ir krūmų) plotų priskiriami, kai sudaro ne mažesnio kaip 0,1 ha ploto kontūrą.

Pelkės – įmirkę žemės plotai su charakteringa pelkių augalija, kuriuose vyksta pelkėjimo procesas ir dažniausiai yra susidaręs durpių sluoksnis.

Pažeista žemė – eksploatuojamų ir išeksploatuotų naudingųjų iškasenų karjerų, durpynų ir sąvartynų plotai. Vadovaujantis Lietuvos Respublikos aplinkos ministro 1999 m. gegužės 20 d. įsakymu Nr. 147 „Dėl Metodinių nurodymų išnaudotiems karjerams, durpynams ir kitaip pažeistai žemei naudoti“, po eksploatacijos rekultivuoti arba nenumatyti rekultivuoti karjerai priskiriami prie atkurtos arba susiformavusios žemės.

Nenaudojama žemė – žemės ūkio augalams auginti netinkami arba dėl mažos ūkinės vertės dirvožemių negalimi nuolat naudoti ganymui ir šienavimui statūs kalvų šlaitai, skardžiai, akmenynai ir smėlynai, jeigu jie nepriskirti prie miško žemės, medžių ir krūmų želdinių ar kitų naudmenų, pelkėti duburėliai, duobės, nuošliaužos, nuogriuvos, griovos, išgraužos, skardžiai, dykvietės. Prie nenaudojamos žemės gali būti priskiriami nugriautų statinių liekanų užimti ir nesutvarkyti plotai, jeigu jie nepriskirti prie užstatytos teritorijos ir nenaudojami žemės ir miškų ūkio ar kitokiai veiklai, miškų ūkio paskirties žemės plotai po aukštos įtampos elektros linijomis, jeigu ten neauginami miško augalai ir plotas pagal požymius nepriskirtinas prie žemės ūkio ar kitų naudmenų, pylimai prie tvenkinių ir kita žemė, nepriskirta prie užstatytos teritorijos, kelių, pelkių ar kitų žemės naudmenų.

Nusausinta žemė – žemės plotai, kuriuose dirvožemio vandens režimas sureguliuotas įrengtomis drenažo sistemomis ar iškastais grioviais.

Drėkinama žemė – žemės sklypai, kuriuose įrengtos dirvožemio drėkinimo sistemos ir plotai, kuriuose įrengtos drėkinimo sistemos su drenažu.

Apleistos žemės ūkio naudmenos – sumedėjusiais augalais (išskyrus želdinius) apaugę žemės ūkio naudmenų plotai.

Nekilnojamojo turto registro informacinė sistema (NTRIS) – informacinė sistema, kurios paskirtis – registruoti Nekilnojamojo turto registro (toliau – Registras) objektus, rinkti, kaupti, apdoroti, sisteminti, saugoti ir teikti Registro duomenis, atlikti kitus NTRIS tvarkymo veiksmus.

Sutartis – dviejų ar daugiau asmenų susitarimas sukurti, pakeisti ar nutraukti civilinius teisinius santykius, kai vienas ar keli asmenys įsipareigoja kitam asmeniui ar asmenims atlikti tam tikrus veiksmus (ar susilaikyti nuo tam tikrų veiksmų atlikimo), o pastarieji įgyja reikalavimo teisę

DUOMENYS APIE ŽEMĖS NAUDMENAS IKI 2026 M. SAUSIO 1 D.

Apskritis	Savivaldybė	Bendras plotas, ha	Žemės ūkio naudmenos				Miškai ir miško žemė, ha	Keliai, ha	Užstatyta teritorija, ha	Žemė užimta vandens telkinių, ha	Kita žemė					Nusausinta žemė ¹ , ha	Drėkinama žemė ² , ha	Apleista žemė, ha
			iš viso, ha	iš jų							iš viso, ha	iš jos						
				ariamoji žemė, ha	sodai, ha	pievos ir natūralios ganyklos, ha						medžių ir krūmų želdiniai, ha	pelkės, ha	pažeista žemė, ha	nenaudojama žemė, ha			
1	2	3	4	5	6	7	8	9	10	11	12	13	14	15	16	17	18	19
Alytaus apskr.	Alytaus m.	3943,60	563,34	190,30	1,78	371,26	1215,10	202,13	1556,02	108,19	298,82	220,86	1,91	0,76	75,29	0,00		50,39
	Alytaus r.	140340,48	76870,38	68020,15	764,97	8085,26	34597,14	2493,19	5922,14	7981,63	12476,01	6587,04	5076,78	141,55	670,63	42001,80		1081,93
	Druskininkų	45301,23	8053,10	5967,41	17,38	2068,31	31213,15	819,10	1657,81	1406,36	2151,70	1303,86	456,69	37,01	354,15	2288,15		231,17
	Lazdijų r.	130609,44	57280,30	48682,34	261,09	8336,87	45724,51	2349,39	3689,47	10714,28	10851,48	7392,54	2735,13	153,07	570,75	22005,03		912,25
	Varėnos r.	221584,32	46254,30	38860,21	139,38	7254,70	147825,65	3398,30	3879,42	5007,64	15219,00	5471,30	8377,06	262,25	1108,40	18500,64		524,42
Viso apskrityje:		541779,07	189021,42	161720,41	1184,61	26116,40	260575,56	9262,11	16704,86	25218,10	40997,01	20975,58	16647,56	594,64	2779,22	84795,62	0,00	2800,16
Kauno apskr.	Birštono	12172,39	4264,28	3749,40	20,17	494,71	5777,73	242,93	532,76	753,90	600,78	475,11	50,03	0,00	75,65	2096,05		102,48
	Jonavos r.	94351,35	42206,02	38496,28	257,14	3452,60	38849,94	1684,56	3688,65	2051,41	5870,76	2567,83	387,57	505,29	2410,07	38294,76		369,05
	Kaišiadorių r.	108665,26	54759,58	46903,55	465,44	7390,59	35717,28	1941,09	4407,29	4438,67	7401,35	5475,18	822,59	244,65	858,93	39042,67		860,44
	Kauno m.	15688,49	1717,53	528,41	58,13	1130,98	2581,15	1091,98	7666,31	1341,75	1289,77	668,74	8,44	8,31	604,27	0,00		65,61
	Kauno r.	149569,47	73568,59	66466,08	677,13	6425,38	48323,22	3241,05	10574,11	7680,71	6181,78	3577,62	255,90	1005,68	1342,58	69434,99		446,52
	Kėdainių r.	167661,53	109102,92	105033,71	246,08	3823,13	42965,51	2306,65	5651,44	3703,52	3931,49	2669,30	149,66	350,92	761,61	99389,89		441,06
	Prienų r.	103253,20	59374,22	53621,53	685,89	5066,80	28459,78	1933,70	4571,18	3277,05	5637,27	3593,72	589,09	927,30	527,16	39845,75		322,16
	Raseinių r.	157288,89	103979,82	98820,83	296,22	4862,77	37361,43	2492,06	4340,11	3532,91	5582,56	4233,98	277,59	208,10	862,88	94299,63		500,75
Viso apskrityje:		808650,56	448972,96	413619,80	2706,20	32646,97	240036,04	14934,03	41431,85	26779,93	36495,76	23261,49	2540,86	3250,26	7443,16	382403,74	0,00	3108,07
Klaipėdos apskr.	Klaipėdos m.	9795,16	1728,81	675,81	24,17	1028,83	1994,86	548,46	3383,16	1073,14	1066,74	614,01	8,12	0,00	444,61	0,00		48,27
	Klaipėdos r.	132336,06	66836,80	58161,24	173,79	8501,77	34611,61	2611,83	8560,65	12360,69	7354,48	3321,29	1870,26	671,62	1491,32	64735,60		405,08
	Kretingos r.	98930,13	53915,64	49388,83	231,13	4295,68	34118,90	1593,24	4101,66	2493,31	2707,37	1558,51	181,56	278,82	688,49	53854,41		144,75
	Neringos	13876,77	21,94	0,37	0,24	21,32	6979,28	150,16	164,60	4908,70	1652,10	19,48	3,71	3,40	1625,50	0,00		0,00
	Palangos m.	7910,99	2223,28	781,99	0,59	1440,70	3056,79	255,97	1444,75	222,98	707,23	368,12	30,83	3,52	304,75	2212,12		35,53
	Skuodo r.	91095,08	64063,97	60882,38	102,25	3079,34	18174,78	1415,40	2652,41	2238,49	2550,02	1414,38	574,48	134,48	426,68	60274,15		95,92
	Šilutės r.	168240,78	81499,09	63620,15	240,25	17638,69	37357,08	2230,65	4608,57	31982,76	10562,62	4709,68	3582,09	1568,96	701,90	79866,95		299,34
Viso apskrityje:		522184,98	270289,53	233510,77	772,42	36006,34	136293,29	8805,72	24915,81	55280,07	26600,56	12005,46	6251,05	2660,80	5683,25	260943,23	0,00	1028,89
Marijampolės apskr.	Kalvarijos	44025,75	31440,52	28511,98	45,20	2883,34	5184,14	886,26	1507,79	1043,41	3963,64	2406,63	768,58	357,51	430,91	20356,28		182,37
	Kazlų Rūdos	55451,83	16300,16	14204,71	88,86	2006,59	32230,90	1101,71	1536,67	1291,73	2990,67	1847,16	298,95	163,23	681,33	14701,90		320,52
	Marijampolės	75486,55	53339,06	50776,46	332,31	2230,29	11042,10	1546,38	4547,92	1949,20	3061,88	1114,45	1411,87	32,97	502,58	51379,91		65,72
	Šakių r.	145354,13	98432,81	95100,97	227,98	3103,86	33737,00	2286,13	4386,10	3384,23	3127,86	2179,14	200,68	205,02	543,01	97170,38		316,77

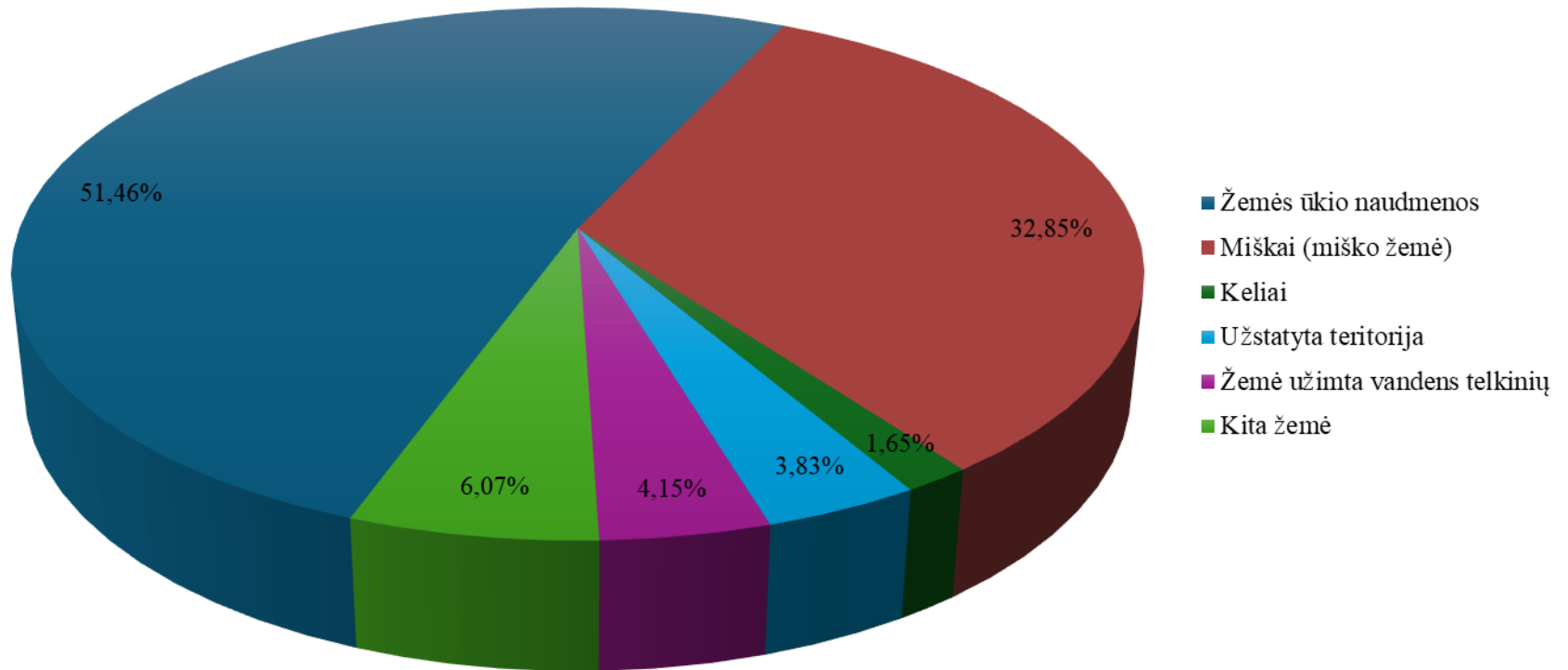
¹ – Nusausintos žemės plotai apskaityti naudojant Mel_DR10LT – Lietuvos Respublikos teritorijos M 1:10 000 žemių melioracinės būklės ir užmirkimo erdvių duomenų rinkinį;

² – Veikiančių valstybei priklausančių drėkinimo sistemų Lietuvos Respublikos teritorijoje nėra išlikę.

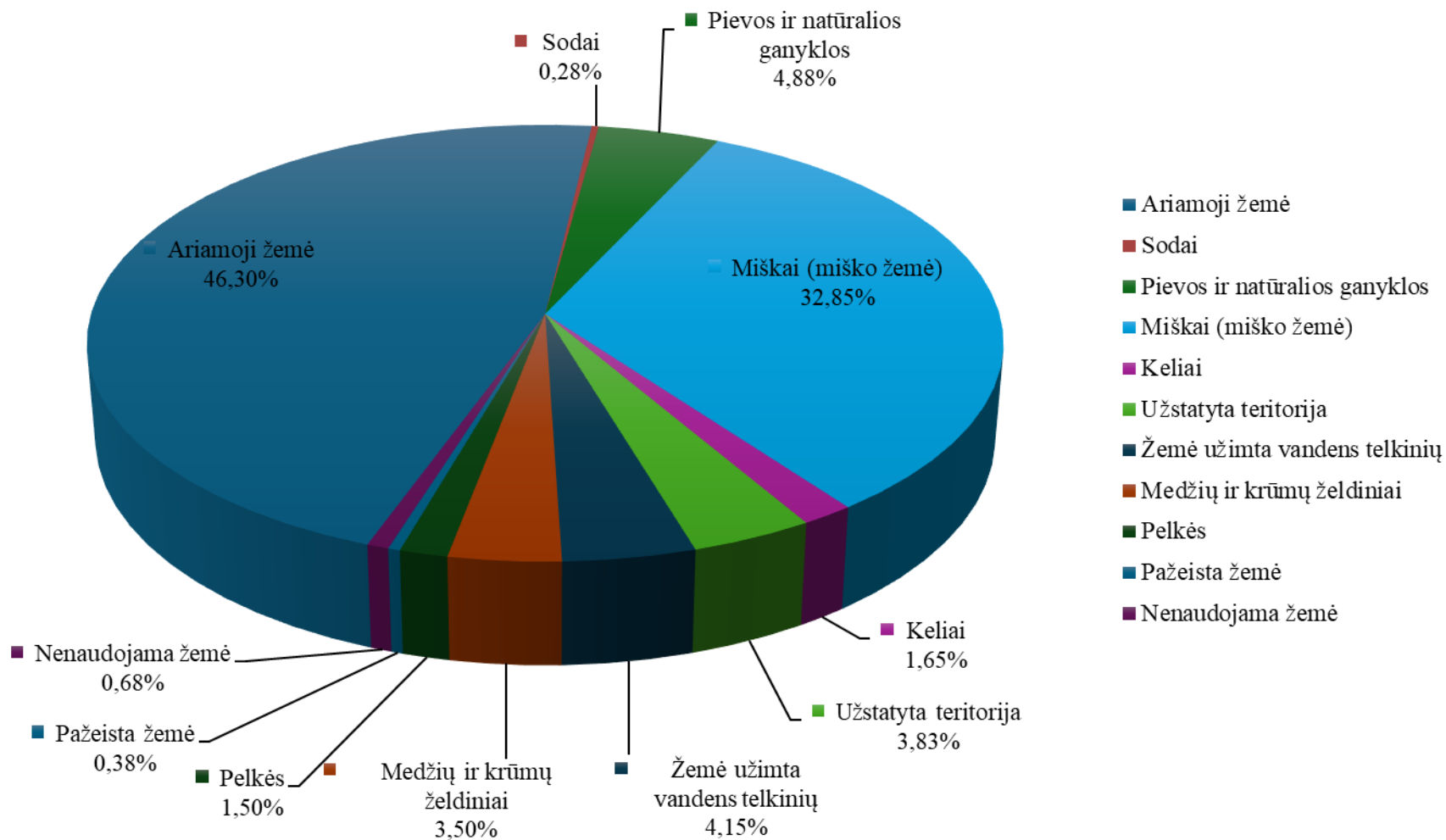
	Vilkaviškio r.	126201,27	97277,32	91424,72	619,04	5233,56	13475,21	2067,62	4415,77	2981,87	5983,47	3809,31	1646,92	99,30	427,95	79156,53	231,07	
Viso apskrityje:		446519,52	296789,87	280018,85	1313,39	15457,63	95669,35	7888,10	16394,26	10650,43	19127,51	11356,69	4327,01	858,04	2585,78	262765,00	0,00	1116,45
Panevėžio apskr.	Biržų r.	147579,57	93559,03	87954,48	1201,35	4403,19	40564,82	1999,22	3838,79	3319,90	4297,82	2968,57	524,91	339,66	464,68	88105,54	523,88	
	Kupiškio r.	108007,32	62246,12	58395,87	162,71	3687,53	31452,82	1424,27	3088,97	2753,74	7041,41	3589,51	1988,81	1063,04	400,06	55713,95	351,21	
	Panevėžio m.	5011,23	1343,21	736,95	5,22	601,04	133,54	336,08	2485,86	132,93	579,61	466,74	0,24	0,00	112,63	0,00	69,83	
	Panevėžio r.	217711,50	121752,45	114746,34	717,41	6288,69	74839,60	3096,37	7053,97	4375,89	6593,22	4059,11	1115,12	338,12	1080,87	119793,42	588,96	
	Pasvalio r.	128886,15	96480,79	93285,30	652,23	2543,25	21805,86	1769,08	3870,25	2519,00	2441,18	1853,72	58,60	124,18	404,67	93289,99	154,55	
	Rokiškio r.	180630,98	98329,49	88325,77	401,04	9602,69	53640,69	2456,37	4770,31	7013,54	14420,58	9229,54	3643,89	682,47	864,68	71644,44	978,79	
Viso apskrityje:		787826,76	473711,08	443444,72	3139,96	27126,40	222437,33	11081,39	25108,15	20114,99	35373,81	22167,20	7331,57	2547,47	3327,58	428547,34	0,00	2667,22
Šiaulių apskr.	Akmenės r.	84377,65	47963,11	45476,37	662,29	1824,45	26353,28	1148,42	2216,19	1832,05	4864,61	1552,58	2368,97	401,03	542,03	48045,98	328,65	
	Joniškio r.	115161,91	83641,37	82149,73	147,74	1343,90	22121,80	1538,00	3131,85	2000,45	2728,45	1139,19	724,94	385,92	478,41	84251,19	24,16	
	Kelmės r.	170463,40	95061,53	88515,72	291,07	6254,74	50892,78	2534,54	4026,20	4453,05	13495,30	8693,99	2594,60	1530,77	675,93	64992,58	736,46	
	Pakruojo r.	131520,44	94059,83	91387,40	96,07	2576,36	25669,93	1603,56	3184,42	2619,40	4383,31	2968,39	190,99	752,07	471,86	88314,30	189,55	
	Radviliškio r.	163405,49	104565,43	99732,45	416,64	4416,34	39799,98	2272,29	4659,80	3119,86	8988,12	4126,28	1454,21	2532,95	874,68	92012,24	204,14	
	Šiaulių m.	8248,79	1062,39	293,20	11,61	757,58	586,09	445,32	3582,57	1420,03	1152,39	619,99	68,69	130,66	333,05	0,00	112,33	
	Šiaulių r.	180550,28	97866,29	92284,04	439,22	5143,03	61677,69	2769,54	5798,21	4849,75	7588,79	3947,47	1207,63	1233,01	1200,68	88442,02	553,97	
Viso apskrityje:		853727,96	524219,94	499838,91	2064,63	22316,40	227101,55	12311,67	26599,24	20294,59	43200,98	23047,89	8610,02	6966,41	4576,65	466058,31	0,00	2149,26
Tauragės apskr.	Jurbarko r.	150614,02	80667,21	75159,24	1065,47	4442,50	56493,10	2255,10	3657,36	3662,60	3878,65	2518,51	600,65	159,50	599,98	76238,19	337,62	
	Pagėgių	53542,37	37700,10	28063,49	88,39	9548,23	8810,03	845,45	1326,72	2118,42	2741,64	2163,73	239,17	38,37	300,37	28049,93	68,20	
	Šilalės r.	118805,99	71131,12	65846,38	135,69	5149,05	34926,85	2010,38	3422,41	2977,19	4338,04	2336,18	1433,12	120,43	448,31	51453,53	496,02	
	Tauragės r.	117866,41	57242,92	52676,58	230,87	4335,48	44988,61	1953,37	3690,18	3013,84	6977,48	3777,34	1384,24	1207,00	608,90	49581,11	427,59	
Viso apskrityje:		440828,79	246741,35	221745,68	1520,41	23475,26	145218,59	7064,30	12096,68	11772,06	17935,80	10795,77	3657,17	1525,29	1957,57	205322,76	0,00	1329,43
Telšių apskr.	Mažeikių r.	121957,47	72230,27	68415,89	284,08	3530,29	35630,39	2034,92	5196,50	3488,67	3376,71	1785,96	401,57	530,63	658,56	71612,08	205,23	
	Plungės r.	110548,71	55136,56	49328,84	150,58	5657,14	38965,40	1711,73	3814,54	4034,90	6885,59	3127,28	2932,10	131,81	694,41	41386,45	254,26	
	Rietavo	58561,88	22206,27	19661,04	17,73	2527,50	31213,58	743,95	1071,17	1064,54	2262,37	987,77	799,32	213,45	261,84	18895,36	116,64	
	Telšių r.	143859,07	73954,76	66000,68	381,30	7572,77	48681,19	2223,48	4383,02	5523,60	9093,02	4473,70	3302,55	406,97	909,80	55705,02	351,06	
Viso apskrityje:		434927,13	223527,85	203406,45	833,70	19287,70	154490,56	6714,08	14465,22	14111,72	21617,69	10374,70	7435,53	1282,85	2524,61	187598,91	0,00	927,19
Utenos apskr.	Anykščių r.	176411,78	93026,25	82086,42	1139,79	9800,04	57584,35	2466,03	4892,57	5338,62	13103,96	10304,28	1746,73	433,89	619,06	66015,87	1001,04	
	Ignalinos r.	144084,07	58443,18	48908,86	530,53	9003,80	52688,25	1989,56	3479,78	13106,28	14377,02	7274,47	5723,47	361,71	1017,37	37444,84	1033,48	
	Molėtų r.	136684,58	57724,11	45211,05	407,58	12105,48	42408,85	2313,62	4846,43	12874,07	16517,50	10589,56	5178,16	62,57	687,20	28979,81	2155,62	
	Utenos r.	123016,24	56298,85	44644,42	302,71	11351,72	41658,44	2121,10	5135,41	6658,94	11143,50	8076,02	2293,38	109,29	664,81	29971,69	1429,58	
	Visagino	5807,82	361,34	36,69	0,30	324,35	3098,24	184,58	892,60	379,64	891,42	376,11	333,34	15,07	166,90	0,00	5,53	
	Zarasų r.	133132,41	46215,59	34039,00	243,70	11932,89	50987,74	1895,00	2870,06	16530,64	14633,38	8398,02	5258,51	189,32	787,53	21725,85	1527,73	
Viso apskrityje:		719136,89	312069,32	254926,44	2624,61	54518,28	248425,87	10969,91	22116,85	54888,18	70666,76	45018,46	20533,58	1171,85	3942,86	184138,06	0,00	7152,98
Vilniaus apskr.	Elektrėnų	50867,19	21904,85	15610,01	95,95	6198,90	16754,79	1089,58	2740,25	3824,32	4553,39	2939,85	1040,96	42,88	529,71	10132,31	377,96	
	Šalčininkų r.	149261,85	62702,77	57650,10	198,00	4854,67	69235,70	2440,67	4237,80	2521,85	8123,06	5606,16	1272,67	154,99	1089,23	28762,69	401,58	
	Širvintų r.	90544,31	46804,07	41210,53	277,26	5316,28	28703,07	1392,35	3191,00	2344,79	8109,03	4081,99	3331,81	245,22	450,00	34661,44	751,02	

Švenčionių r.	169149,34	42230,49	36017,59	178,32	6034,57	94790,52	2339,34	3661,39	7432,26	18695,34	7895,91	6988,20	717,23	3094,00	28455,87	714,10	
Trakų r.	120735,83	38604,10	28881,33	97,26	9625,51	58574,29	2252,54	4534,45	5662,26	11108,20	6838,39	2469,10	992,31	808,39	12732,26	1308,02	
Ukmergės r.	139478,51	75877,88	69267,74	411,48	6198,66	45184,07	2096,02	4384,00	3497,66	8438,88	5750,46	1574,40	368,26	745,76	59818,99	943,98	
Vilniaus m.	40044,71	6231,60	2829,74	23,91	3377,96	14190,82	2377,89	13224,49	844,72	3175,19	1987,73	87,91	55,23	1044,32	0,00	326,91	
Vilniaus r.	212900,63	79908,04	59158,32	529,64	20220,08	86741,54	4851,08	14217,14	5432,09	21750,74	14662,01	3903,35	1069,11	2116,27	33683,16	2473,89	
Viso apskrityje:	972982,36	374263,80	310625,34	1811,82	61826,63	414174,80	18839,46	50190,52	31559,95	83953,83	49762,51	20668,41	3645,23	9877,68	208246,72	0,00	7297,46
Viso Respublikoje, ha	6528564,01	3359607,13	3022857,38	17971,76	318777,99	2144422,93	107870,78	250023,45	270670,00	395969,72	228765,75	98002,76	24502,84	44698,36	2670819,69	0,00	29577,11

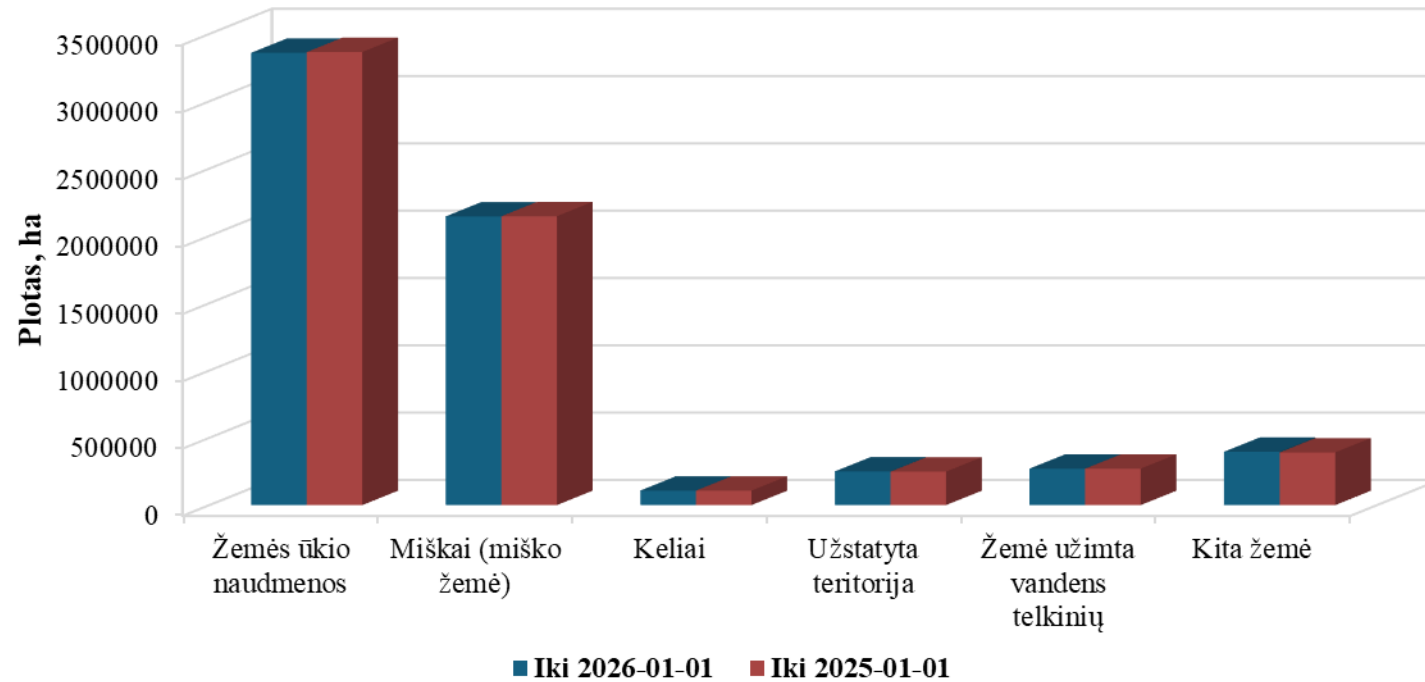
Žemės fondo pasiskirstymas pagal žemės naudmenų plotą procentais



Žemės fondo pasiskirstymas pagal žemės naudmenų plotą procentais (detaliai)

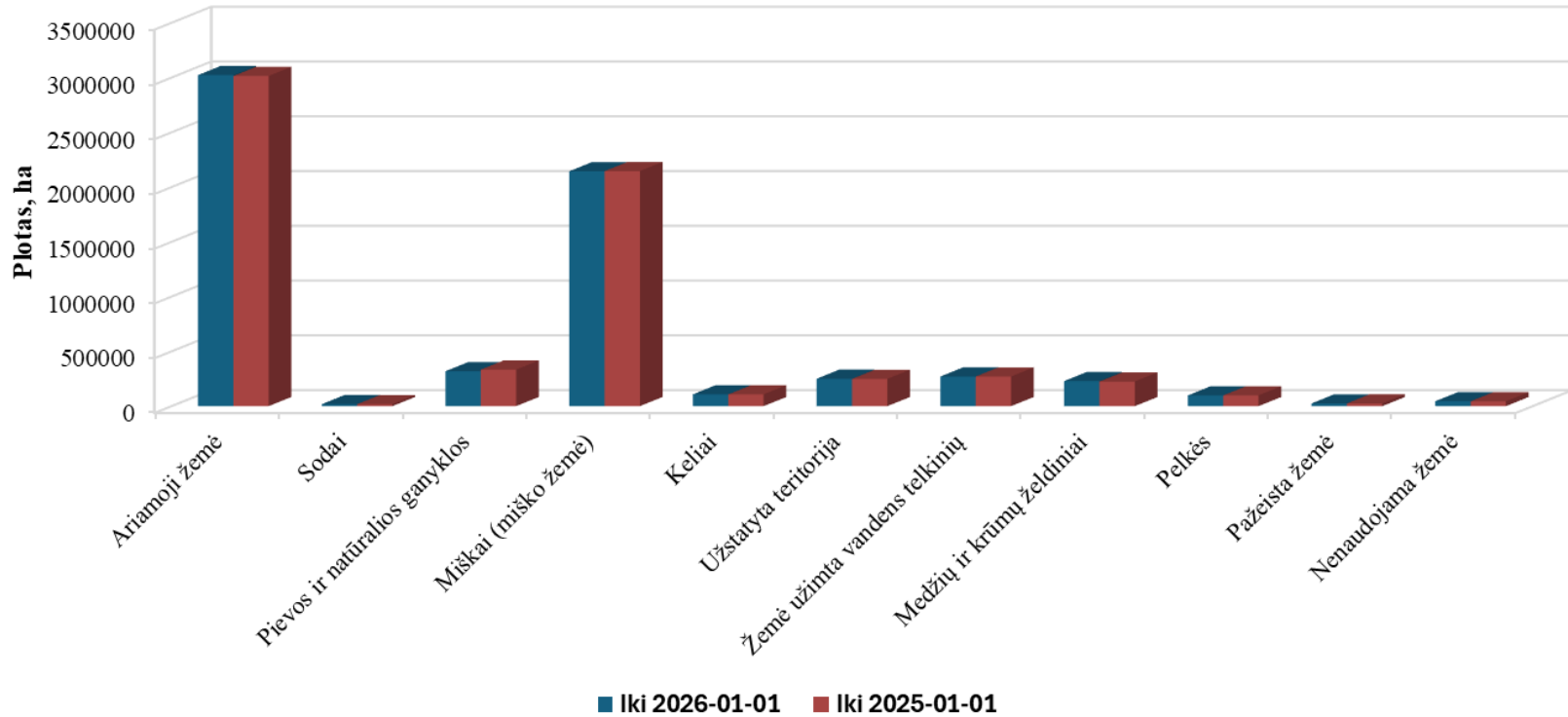


Žemės naudmenų pokytis per 2025 metus



	Žemės ūkio naudmenos	Miškai (miško žemė)	Keliai	Užstatyta teritorija	Žemė užimta vandens telkinių	Kita žemė
Iki 2026-01-01	3359607,13	2144422,93	107870,78	250023,45	270670,00	395969,72
Iki 2025-01-01	3365699,61	2145602,51	107566,74	248440,04	270093,55	391051,56
Skirtumas, %	-0,18%	-0,05%	0,28%	0,64%	0,21%	1,26%

Žemės naudmenų pokytis per 2025 metus (detaliai)



	Ariamoji žemė	Sodai	Pievos ir natūralios ganyklos	Miškai (miško žemė)	Keliai	Užstatyta teritorija	Žemė užimta vandens telkinių	Medžių ir krūmų želdiniai	Pelkės	Pažeista žemė	Nenaudojama žemė
Iki 2026-01-01	3022857,38	17971,76	318777,99	2144422,93	107870,78	250023,45	270670,00	228765,75	98002,76	24502,84	44698,36
Iki 2025-01-01	3014651,09	17663,02	333385,50	2145602,51	107566,74	248440,04	270093,55	224529,23	97856,33	24687,35	43978,65
Skirtumas, %	0,27%	1,75%	-4,38%	-0,05%	0,28%	0,64%	0,21%	1,89%	0,15%	-0,75%	1,64%

**DUOMENYS APIE APSKRIČIŲ IR SAVIVALDYBIŲ TERITORIJOSE
ESANČIŲ MIESTŲ ŽEMĘ IKI 2026 M. SAUSIO 1 D.**

Vietovė			Bendras plotas, ha	Žemės ūkio naudmenos, ha	Miškai ir miško žemė, ha	Keliai, ha	Užstatyta teritorija, ha	Vandenys, ha	Kita žemė, ha
Apskritis	Savivaldybės	Miestai							
1	2	3	4	5	6	7	8	9	10
Alytaus apskr.	Alytaus m. sav.	Alytaus m.	3943,60	563,34	1215,10	202,13	1556,02	108,19	298,82
	Druskininkų sav.	Druskininkų m.	2396,73	73,37	1522,40	81,47	514,40	119,00	86,09
	Daugų sen. Alytaus r. sav.	Daugų m.	165,51	37,27	4,32	12,77	80,07	8,62	22,46
	Lazdijų miesto sen. Lazdijų r. sav.	Lazdijų m.	421,85	76,78	18,81	29,42	221,77	42,48	32,60
	Simno sen. Alytaus r. sav.	Simno m.	213,64	57,76	0,00	10,81	91,18	33,10	20,79
	Varėnos sen. Varėnos r. sav.	Varėnos m.	1132,80	13,52	598,93	58,53	296,63	87,91	77,28
	Veisiejų sen. Lazdijų r. sav.	Veisiejų m.	182,88	24,88	36,31	13,72	89,49	1,90	16,58
Viso apskrityje			8457,00	846,92	3395,87	408,85	2849,55	401,19	554,62
Kauno apskr.	Birštono sav.	Birštono m.	1506,75	260,43	734,78	55,02	197,70	187,60	71,22
	Kauno m. sav.	Kauno m.	15688,49	1717,53	2581,15	1091,98	7666,31	1341,75	1289,77
	Ariogalos miesto sen. Raseinių r. sav.	Ariogalos m.	482,56	134,73	47,12	28,78	220,49	9,57	41,88
	Ežerėlio sen. Kauno r. sav.	Ežerėlio m.	223,80	66,91	11,40	14,71	104,54	3,18	23,06
	Garliavos sen. Kauno r. sav.	Garliavos m.	522,27	84,37	5,32	41,30	370,89	10,36	10,03
	Jiezno sen. Prienų r. sav.	Jiezno m.	249,69	98,90	8,49	13,24	105,75	4,09	19,22
	Jonavos sen. Jonavos r. sav.	Jonavos m.	1367,03	246,69	94,89	100,42	703,25	63,84	157,93
	Kaišiadorių miesto sen. Kaišiadorių r. s	Kaišiadorių m.	1504,68	415,89	317,01	79,87	519,93	65,40	106,59
	Kėdainių miesto sen. Kėdainių r. sav.	Kėdainių m.	2696,85	510,48	457,84	153,28	1135,21	110,55	329,48
	Prienų sen. Prienų r. sav.	Prienų m.	787,10	99,04	72,45	57,06	434,75	62,88	60,93
	Raseinių miesto sen. Raseinių r. sav.	Raseinių m.	850,93	209,30	16,30	67,43	497,24	19,13	41,53
Vilkijos sen. Kauno r. sav.	Vilkijos m.	277,07	55,09	41,99	19,87	140,66	2,99	16,46	
Žiežmarių sen. Kaišiadorių r. sav.	Žiežmarių m.	519,24	254,75	0,63	23,47	206,47	12,84	21,08	
Viso apskrityje			26676,47	4154,11	4389,38	1746,43	12303,17	1894,18	2189,19
Klaipėdos apskr.	Klaipėdos m. sav.	Klaipėdos m.	9795,16	1728,81	1994,86	548,46	3383,16	1073,14	1066,74
	Neringos sav.	Neringos m.	13876,77	21,94	6979,28	150,16	164,60	4908,70	1652,10
	Palangos m. sav.	Palangos m.	7910,99	2223,28	3056,79	255,97	1444,75	222,98	707,23
	Gargždų sen. Klaipėdos r. sav.	Gargždų m.	1582,34	624,54	60,82	94,52	632,80	39,17	130,49
	Kretingos miesto sen. Kretingos r. sav.	Kretingos m.	1752,42	470,04	55,58	113,03	817,95	54,68	241,15
	Priekulės sen. Klaipėdos r. sav.	Priekulės m.	294,42	121,84	26,78	11,45	92,85	15,77	25,73
	Salantų miesto sen. Kretingos r. sav.	Salantų m.	319,79	148,31	3,24	16,77	129,25	8,29	13,93
	Šilutės sen. Šilutės r. sav.	Skuodo m.	757,47	281,08	32,22	45,44	298,50	65,46	34,76
	Skuodo miesto sen. Skuodo r. sav.	Šilutės m.	1502,22	423,24	132,50	96,77	706,92	44,59	98,20
Viso apskrityje			37791,57	6043,08	12342,06	1332,57	7670,77	6432,78	3970,32

Marijampolės apskr.	Gelgaudiškio sen. Šakių r. sav.	Gelgaudiškio m.	313,22	121,58	15,55	18,47	123,15	9,55	24,93
	Kalvarijos sen. Kalvarijos sav.	Kalvarijos m.	562,30	225,15	2,47	34,10	228,08	37,30	35,21
	Kazlų Rūdos sen. Kazlų Rūdos sav.	Kazlų Rūdos m.	392,28	23,03	44,54	33,64	259,61	2,07	29,39
	Kudirkos Naumiesčio sen. Šakių r. sav.	Kybartų m.	464,53	103,84	0,22	40,59	280,45	9,06	30,36
	Kybartų sen. Vilkaviškio r. sav.	Kudirkos Naumiesčio m.	393,38	155,95	28,66	20,94	123,62	21,32	42,89
	Marijampolės miesto sen. Marijampolės sav.	Marijampolės m.	2344,53	587,23	16,05	172,46	1245,30	117,93	205,55
	Šakių sen. Šakių r. sav.	Šakių m.	422,88	70,46	4,06	29,12	286,15	13,48	19,59
	Vilkaviškio miesto sen. Vilkauskio r. sav.	Vilkaviškio m.	944,36	239,51	3,27	69,84	564,73	22,19	44,82
	Virbalio sen. Vilkauskio r. sav.	Virbalio m.	198,75	86,51	0,00	13,25	87,35	2,10	9,53
Viso apskrityje			6036,22	1613,26	114,82	432,41	3198,44	235,00	442,29
Panevėžio apskr.	Kupiškio r. sav.	Kupiškio m.	642,27	168,21	27,24	43,18	315,23	17,77	70,65
	Panevėžio m. sav.	Panevėžio m.	5011,23	1343,21	133,54	336,08	2485,86	132,93	579,61
	Biržų miesto sen. Biržų r. sav.	Biržų m.	1555,10	209,75	74,65	82,57	568,78	434,13	185,21
	Joniškėlio miesto sen. Pasvalio r. sav.	Joniškėlio m.	197,18	72,79	1,63	11,77	88,88	4,21	17,90
	Obelių sen. Rokiškio r. sav.	Obelių m.	351,13	148,70	23,83	12,62	84,13	9,76	72,10
	Pandėlio sen. Rokiškio r. sav.	Pandėlio m.	309,70	143,17	39,77	12,60	71,43	5,54	37,20
	Pasvalio miesto sen. Pasvalio r. sav.	Pasvalio m.	759,04	191,11	63,34	48,01	357,85	39,57	59,16
	Ramygalos sen. Panevėžio r. sav.	Ramygalos m.	318,86	185,98	1,40	13,65	95,76	6,22	15,85
	Rokiškio miesto sen. Rokiškio r. sav.	Rokiškio m.	1157,08	197,98	138,95	77,41	554,87	41,12	146,75
	Subačiaus sen. Kupiškio r. sav.	Subačiaus m.	264,77	89,97	40,50	13,62	67,26	4,51	48,91
Vabalninko sen. Biržų r. sav.	Vabalninko m.	388,35	251,68	0,04	14,65	98,84	9,49	13,64	
Viso apskrityje			10954,72	3002,55	544,89	666,15	4788,89	705,25	1247,00
Šiaulių apskr.	Šiaulių m. sav.	Šiaulių m.	8248,79	1062,39	586,09	445,32	3582,57	1420,03	1152,39
	Akmenės sen. Akmenės r. sav.	Akmenės m.	300,44	90,26	17,80	18,42	152,35	6,43	15,18
	Joniškio sen. Joniškio r. sav.	Joniškio m.	886,13	172,69	7,80	73,53	529,35	28,34	74,43
	Kelmės sen. Kelmės r. sav.	Kelmės m.	875,43	253,27	91,20	55,43	392,64	34,38	48,51
	Kuršėnų miesto sen. Šiaulių r. sav.	Kuršėnų m.	1549,17	551,22	74,44	90,96	594,82	128,95	108,77
	Linkuvos sen. Pakruojo r. sav.	Linkuvos m.	264,68	122,54	1,67	15,77	106,92	3,43	14,34
	Naujosios Akmenės miesto sen. Akmenės r.	Naujosios Akmenės m.	921,53	144,05	93,50	59,87	473,35	19,03	131,74
	Pakruojo sen. Pakruojo r. sav.	Pakruojo m.	351,59	65,44	1,14	25,70	220,24	12,45	26,63
	Radviliškio miesto sen. Radviliškio r. s	Radviliškio m.	2240,50	745,56	350,29	162,82	696,38	47,64	237,81
	Šeduvos miesto sen. Radviliškio r. sav.	Šeduvos m.	552,62	288,36	1,41	28,42	189,11	9,47	35,84
	Tytuvėnų sen. Kelmės r. sav.	Tytuvėnų m.	987,84	217,57	394,73	38,00	168,23	95,35	73,96
	Užvenčio sen. Kelmės r. sav.	Užvenčio m.	241,99	146,72	7,16	11,00	64,27	5,83	7,02
	Ventos sen. Akmenės r. sav.	Ventos m.	348,22	77,08	31,88	25,93	157,56	8,21	47,56
Žagarės sen. Joniškio r. sav.	Žagarės m.	463,03	142,22	40,32	23,42	157,34	49,92	49,80	
Viso apskrityje			18231,97	4079,37	1699,44	1074,57	7485,14	1869,46	2023,98
Tauragės apskr.	Jurbarko miesto sen. Jurbarko r. sav.	Jurbarko m.	1431,01	316,25	300,54	76,39	483,47	105,07	149,29
	Pagėgių sen. Pagėgių sav.	Pagėgių m.	432,93	142,69	70,11	26,88	161,97	6,52	24,77
	Pagėgių sen. Pagėgių sav.	Panemunės m.	405,27	115,03	70,11	26,88	161,97	6,52	24,77
	Šilalės miesto sen. Šilalės r. sav.	Skaidvilės m.	384,70	120,55	57,55	21,27	142,81	12,74	29,79
	Skaidvilės sen. Tauragės r. sav.	Smalininkų m.	266,22	101,87	9,62	14,12	114,29	7,22	19,10

	Smalininkų sen. Jurbarko r. sav.	Šilalės m.	360,62	68,82	10,39	27,94	218,10	13,33	22,05
	Tauragės miesto sen. Tauragės r. sav.	Tauragės m.	1413,31	201,02	45,28	120,02	844,89	41,74	160,37
	Viso apskrityje		4694,05	1066,23	563,58	313,49	2127,49	193,12	430,14
Telšių apskr.	Mažeikių sen. Mažeikių r. sav.	Mažeikių m.	1648,82	225,34	129,04	129,30	1031,57	51,10	82,48
	Plungės miesto sen. Plungės r. sav.	Plungės m.	1185,02	165,07	37,39	82,07	704,27	68,13	128,09
	Rietavo miesto sen. Rietavo sav.	Rietavo m.	477,50	146,38	17,41	29,53	243,20	12,46	28,53
	Sedos sen. Mažeikių r. sav.	Sedos m.	396,08	158,08	72,90	14,28	97,80	21,11	31,90
	Telšių miesto sen. Telšių r. sav.	Telšių m.	2247,14	609,85	142,52	117,11	910,94	332,22	134,50
	Varnių sen. Telšių r. sav.	Varnių m.	319,66	143,24	11,23	11,16	93,59	7,28	53,17
	Viekšnių sen. Mažeikių r. sav.	Viekšnių m.	356,67	120,35	13,61	18,84	160,37	29,08	14,41
	Viso apskrityje		6630,89	1568,30	424,10	402,28	3241,74	521,38	473,08
Utenos apskr.	Molėtų r. sav.	Molėtų m.	495,37	76,86	24,12	40,74	299,47	29,48	24,70
	Visagino sav.	Visagino m.	1380,81	35,65	690,33	51,77	229,13	226,21	147,73
	Anykščių sen. Anykščių r. sav.	Anykščių m.	1143,82	158,07	225,24	68,88	468,95	56,50	166,19
	Dūkšto sen. Ignalinos r. sav.	Dūkšto m.	238,28	76,40	15,25	18,14	89,83	7,92	30,74
	Dusetų sen. Zarasų r. sav.	Dusetų m.	174,29	37,85	17,62	9,57	77,47	1,91	29,88
	Ignalinos miesto sen. Ignalinos r. sav.	Ignalinos m.	627,91	44,92	167,37	36,90	250,10	59,01	69,61
	Kavarsko sen. Anykščių r. sav.	Kavarsko m.	112,05	22,72	10,77	7,67	59,00	1,62	10,27
	Troškūnų sen. Anykščių r. sav.	Troškūnų m.	80,31	27,60	0,81	5,26	36,39	2,52	7,72
	Utenos miesto sen. Utenos r. sav.	Utenos m.	2250,29	515,76	333,46	128,66	951,07	55,40	265,94
Zarasų sen. Zarasų r. sav.	Zarasų m.	1321,03	217,97	182,34	51,78	316,10	445,10	107,73	
	Viso apskrityje		7824,16	1213,81	1667,31	419,37	2777,51	885,66	860,50
Vilniaus apskr.	Vilniaus m. sav.	Vilniaus m.	39664,11	6208,53	14134,85	2350,10	12997,52	815,69	3157,42
	Baltosios Vokės sen. Šalčininkų r. sav.	Baltosios Vokės m.	186,58	57,79	39,22	12,14	63,89	0,71	12,83
	Eišiškių sen. Šalčininkų r. sav.	Eišiškių m.	401,16	174,81	0,95	22,72	192,14	3,69	6,85
	Elektrėnų sen. Elektrėnų sav.	Elektrėnų m.	2344,03	221,12	132,26	66,73	403,58	1370,35	149,98
	Grigiškių sen. Vilniaus m. sav.	Grigiškių m.	380,60	23,07	55,96	27,79	226,97	29,03	17,78
	Lentvario sen. Trakų r. sav.	Lentvario m.	758,76	129,34	50,35	64,62	387,48	40,82	86,16
	Nemenčinės miesto sen. Vilniaus r. sav.	Nemenčinės m.	386,01	55,62	85,75	29,22	177,72	18,09	19,62
	Pabradės sen. Švenčionių r. sav.	Pabradės m.	1103,74	102,53	441,48	59,27	380,54	21,97	97,95
	Rūdiškių sen. Trakų r. sav.	Rūdiškių m.	445,78	112,25	83,70	27,92	145,83	0,07	76,01
	Šalčininkų sen. Šalčininkų r. sav.	Šalčininkų m.	787,33	269,52	51,59	46,74	338,60	23,38	57,49
	Širvintų miesto sen. Širvintų r. sav.	Širvintų m.	402,07	68,65	8,01	27,98	229,45	41,46	26,51
	Švenčionėlių sen. Švenčionių r. sav.	Švenčionėlių m.	585,33	64,61	82,73	51,45	304,03	11,72	70,79
	Švenčionių sen. Švenčionių r. sav.	Švenčionių m.	626,86	193,25	37,41	37,11	272,68	1,83	84,58
	Trakų sen. Trakų r. sav.	Trakų m.	1606,19	248,76	293,94	58,10	329,58	599,64	76,17
	Ukmergės miesto sen. Ukmergės r. sav.	Ukmergės m.	2053,14	254,52	532,26	120,00	927,88	59,75	158,73
	Vievio sen. Elektrėnų sav.	Vievio m.	422,43	70,79	6,39	38,71	248,83	12,84	44,87
		Viso apskrityje		52154,12	8255,19	16036,84	3040,61	17626,74	3051,03
Viso Respublikoje, ha			179451,17	31842,82	41178,29	9836,72	64069,44	16189,07	16334,83

**DUOMENYS APIE ŽEMĖS SKLYPŲ ĮREGISTRAVIMĄ NEKILNOJAMOJO
TURTO REGISTRO INFORMACINĖJE SISTEMOJE
IKI 2026 M. SAUSIO 1 D.**

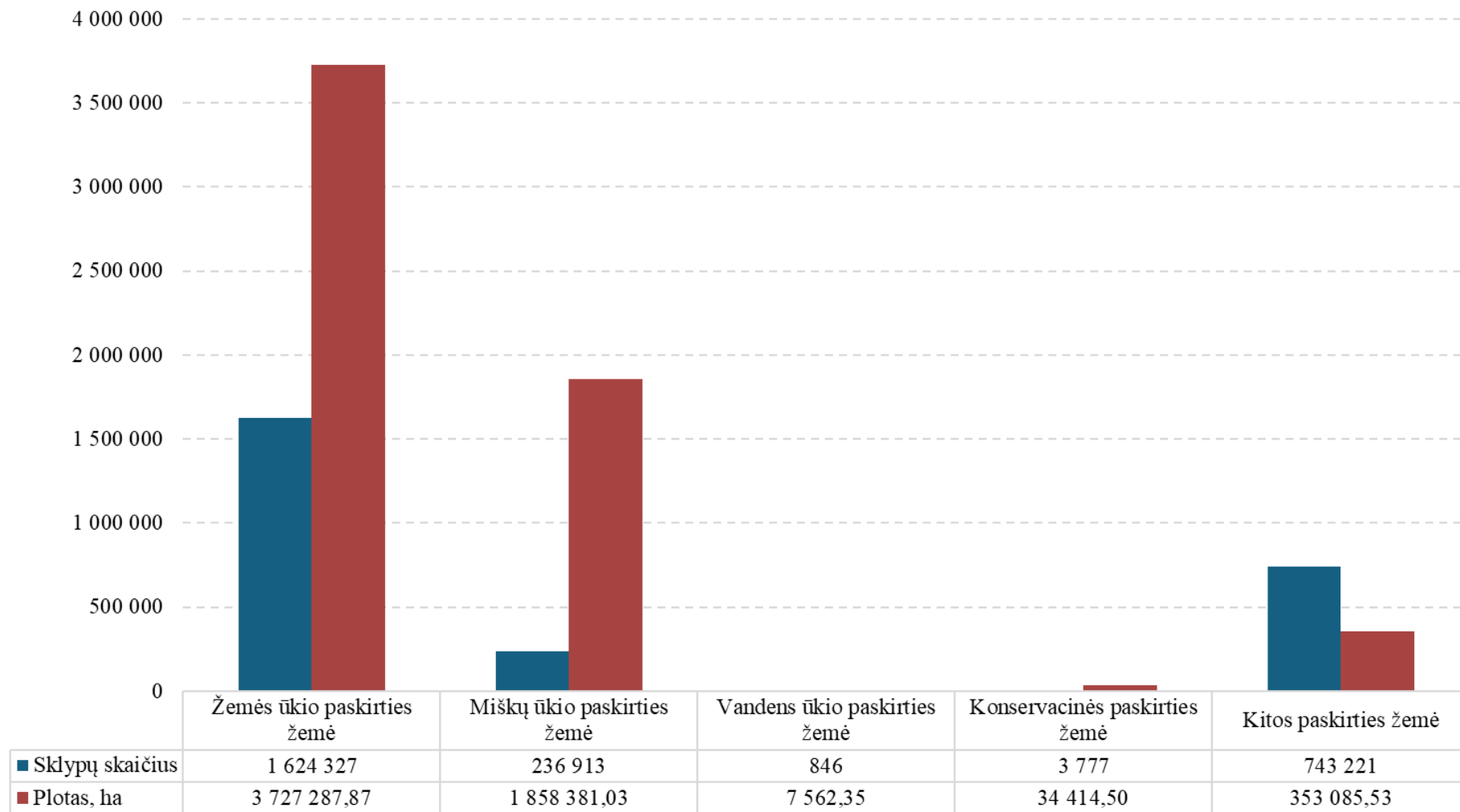
Apskritis	Savivaldybė	Įregistruota žemė iš viso		iš jos															
		sklypų sk.	plotas, ha	žemės ūkio paskirties žemė				miškų ūkio paskirties žemė		vandens ūkio paskirties žemė		konservacinės paskirties žemė		kitos paskirties žemė					
				iš viso		sodininkų bendrijų ir jų narių žemė		sklypų sk.	plotas, ha	sklypų sk.	plotas, ha	sklypų sk.	plotas, ha	sklypų sk.	plotas, ha	iš viso		namų valda ³	
				sklypų sk.	plotas, ha	sklypų sk.	plotas, ha									sklypų sk.	plotas, ha	sklypų sk.	plotas, ha
1	2	3	4	5	6	7	8	9	10	11	12	13	14	15	16	17	18		
Alytaus apskr.	Alytaus m. sav.	7 607	3 599,5602	80	110,7661	0	0,0000	59	1 209,5681	3	21,0897	14	21,1630	7 451	2 236,9733	5 544	674,5159		
	Alytaus r. sav.	63 015	129 155,0861	45 725	90 264,5096	6 312	422,9590	3 731	26 300,8181	11	340,3792	34	5 713,8551	13 514	6 535,5241	11 776	3 686,8396		
	Druskininkų sav.	18 234	42 687,7574	8 352	12 152,0500	1 556	107,5491	4 180	28 254,9260	7	45,8071	12	3,7000	5 683	2 231,2743	4 928	1 092,1520		
	Lazdijų r. sav.	49 485	110 450,1798	32 660	72 215,3655	405	33,8579	8 662	33 604,4330	21	142,1750	55	108,2270	8 087	4 379,9793	6 922	1 910,0327		
	Varėnos r. sav.	54 662	208 951,4223	28 188	54 318,6222	1 085	77,2781	15 737	134 001,7738	26	206,2265	57	13 827,9547	10 654	6 596,8451	9 260	2 782,3351		
Viso apskrityje		193 003	494 844,0058	115 005	229 061,3134	9 358	641,6441	32 369	223 371,5190	68	755,6775	172	19 674,8998	45 389	21 980,5961	38 430	10 145,8753		
Kauno apskr.	Birštono sav.	4 927	10 731,2467	2 973	4 991,3785	328	25,1788	586	5 154,7768	1	8,0000	6	14,0252	1 361	563,0662	1 062	228,3360		
	Jonavos r. sav.	35 852	86 274,8492	22 135	42 750,1004	5 691	408,5225	4 393	35 232,5616	5	34,4246	42	35,8112	9 277	8 221,9514	7 795	1 865,5377		
	Kaišiadorių r. sav.	42 816	99 910,0022	29 021	61 754,5263	2 762	186,0450	3 471	31 869,9288	25	120,3331	13	27,5413	10 286	6 137,6727	8 515	2 306,4922		
	Kauno m. sav.	45 227	11 012,8040	3 338	772,3913	2 550	154,3471	445	2 213,5399	2	139,5130	34	110,9711	41 408	7 776,3887	35 567	3 678,4121		
	Kauno r. sav.	112 634	137 626,4270	59 343	76 299,5679	21 383	1 563,0331	5 564	46 371,7190	26	146,7942	35	63,2010	47 666	14 745,1449	41 901	6 432,0224		
	Kėdainių r. sav.	61 029	157 338,2518	44 540	110 351,1148	5 426	345,6900	4 028	40 181,9775	7	57,6902	71	174,3474	12 383	6 573,1219	10 585	2 657,3190		
	Prienų r. sav.	43 493	97 090,3411	31 168	65 999,6193	3 616	263,6083	2 451	24 684,1478	24	282,7561	12	4,0984	9 838	6 119,7195	7 698	2 175,4265		
	Raseinių r. sav.	58 036	147 919,3670	41 653	111 751,0578	1 816	120,2429	4 414	30 697,2994	5	32,6143	81	140,4558	11 883	5 297,9397	10 502	2 337,5676		
Viso apskrityje		404 014	747 903,2890	234 171	474 669,7563	43 572	3 066,6677	25 352	216 405,9508	95	822,1255	294	570,4514	144 102	55 435,0050	123 625	21 681,1135		
Klaipėdos apskr.	Klaipėdos m. sav.	10 585	6 950,9393	1 742	440,6391	1 288	87,3321	76	1 746,0243	3	281,9022	16	16,5859	8 748	4 465,7878	6 352	872,7521		
	Klaipėdos r. sav.	98 225	115 323,2147	53 688	70 455,7908	19 945	1 277,1685	4 715	30 751,5082	14	163,5011	175	68,7555	39 633	13 883,6591	32 978	6 070,0198		
	Kretingos r. sav.	49 612	93 668,8096	28 630	56 322,5761	3 902	263,2349	4 535	30 733,6069	15	72,8780	129	89,8586	16 303	6 449,8900	13 108	2 725,5161		
	Neringos sav.	794	6 289,7668	0	0	0	0	0	5 886,5334	0	0	4	92,6733	705	310,5601	233	38,7381		

	Palangos m. sav.	9 810	5 936,6104	1 322	303,5003	1 140	76,2994	291	2 858,2567	1	0,3707	8	7,0903	8 188	2 767,3924	6 251	972,7860
	Skuodo r. sav.	35 339	86 296,5643	25 102	69 030,6819	752	49,3892	3 486	13 956,4136	12	93,7712	110	57,3960	6 629	3 158,3016	5 658	1 470,4102
	Šilutės r. sav.	51 431	131 905,2846	37 713	86 859,8453	3 660	235,3816	3 402	37 855,0946	15	21,5547	133	54,5674	10168	7 114,2226	8 109	2 282,0538
Viso apskrityje		255 796	446 371,1897	148 197	283 413,0335	30 687	1 988,8057	16 590	123 787,4377	60	633,9779	575	386,9270	90 374	38 149,8136	72 689	14 432,2761
Marijampolės apskr.	Kalvarijos sav.	18 573	41 194,8535	14 387	33 939,1724	1 271	85,1678	682	5 059,4710	3	25,2659	29	6,6663	3 472	2 164,2779	2 916	692,5450
	Kazlų Rūdos sav.	12 977	53 598,9379	8 027	18 764,7577	275	18,1722	1 372	31 108,0273	0	0,0000	15	3,6942	3 563	3 722,4587	3 051	801,8518
	Marijampolės sav.	47 987	71 577,7906	33 037	53 883,6001	5 859	394,9042	521	12 020,6693	3	11,6270	73	60,3846	14 353	5 601,5096	11 619	2 249,9176
	Šakių r. sav.	51 983	136 002,1334	39 638	100 864,6529	1 109	72,3861	2 937	30 823,2333	3	2,3782	60	194,8981	9 345	4 116,9709	8 132	2 270,5143
	Vilkaviškio r. sav.	50 716	117 335,0915	39 731	100 618,8502	3 891	221,9699	1 095	12 224,9346	6	38,9340	72	48,0656	9 812	4 404,3071	8 548	1 934,1325
Viso apskrityje	182 236	419 708,8069	134 820	308 071,0333	12 405	792,6002	6 607	91 236,3355	15	78,2051	249	313,7088	40 545	20 009,5242	34 266	7 948,9612	
Panevėžio apskr.	Biržų r. sav.	41 027	137 911,4365	28 237	95 520,8140	1 671	109,4244	4 240	37 291,5721	5	32,3227	26	41,5150	8 519	5 025,2127	7 553	2 228,7391
	Kupiškio r. sav.	35 041	99 946,2225	24 311	67 811,3356	1 096	81,0638	4 671	27 351,7891	6	17,0920	10	10,2985	6 043	4 755,7073	4 982	1 558,7540
	Panevėžio m. sav.	14 931	3 914,3045	2 121	971,6506	1 688	104,2158	7	35,6081	0	0,0000	5	2,3942	12 798	2 904,6516	10 483	995,8366
	Panevėžio r. sav.	81 246	205 818,8536	56 636	124 102,0574	10 454	657,4851	7 758	72 740,6268	8	66,8700	9	16,9864	16 835	8 892,3130	14 445	3 482,3375
	Pasvalio r. sav.	50 361	122 557,3889	40 241	97 859,4424	1 101	72,4463	2 947	20 958,1885	6	13,9035	62	153,8756	7 105	3 571,9789	6 027	1 486,4248
	Rokiškio r. sav.	53 786	166 547,7810	36 339	115 495,1592	2 275	161,7652	7 569	45 020,5144	22	258,1694	43	123,4560	9 813	5 650,4820	8 395	2 352,0382
Viso apskrityje	276 392	736 695,9870	187 885	501 760,4592	18 285	1 186,4006	27 192	203 398,2990	47	388,3576	155	348,5257	61 113	30 800,3455	51 885	12 104,1302	
Šiaulių apskr.	Akmenės r. sav.	25 456	79 438,7936	17 824	48 609,0328	3 037	221,3452	2 443	22 749,5726	1	4,3923	81	4 384,4426	5 107	3 691,3533	4 185	880,1022
	Joniškio r. sav.	37 022	110 545,5706	28 008	84 126,8990	1 519	101,6518	1 142	22 371,0024	7	130,7979	176	43,8367	7 689	3 873,0346	6 740	1 551,8603
	Kelmės r. sav.	54 475	160 920,9511	38 797	111 201,6161	699	52,4046	5 223	44 156,9031	18	131,6234	35	55,9522	10 402	5 374,8563	8 982	2 146,8250
	Pakruojo r. sav.	40 386	124 809,3906	30 199	95 460,4414	1 472	90,0771	2 417	24 317,9529	1	3,0700	151	69,1107	7 618	4 958,8156	6 522	1 609,2950
	Radviliškio r. sav.	52 944	156 364,1903	37 061	106 594,1682	2 804	190,5736	4 182	42 052,9614	9	37,8362	148	75,8981	11 544	7 603,3264	9 822	2 581,3671
	Šiaulių m. sav.	20 069	5 665,6359	4 943	568,1526	4 698	322,4504	129	477,4016	3	116,0097	20	19,6008	14 974	4 484,4712	11 941	1 273,8291
	Šiaulių r. sav.	69 744	171 718,1574	43 783	101 682,0835	5 417	379,8947	4 860	60 929,5654	10	73,6868	172	66,8717	20 919	8 965,9500	18 386	3 779,1310
Viso apskrityje	300 096	809 462,6895	200 615	548 242,3936	19 646	1 358,3974	20 396	217 055,3594	49	497,4163	783	4 715,7128	78 253	38 951,8074	66 578	13 822,4097	
Tauragės apskr.	Jurbarko r. sav.	43 158	141 478,6627	30 404	82 080,4071	1 722	117,6292	4 512	54 232,9981	9	270,1385	30	748,1616	8 203	4 146,9574	6 968	1 768,1633
	Pagėgių sav.	15 683	49 106,2536	12 611	38 016,3265	166	11,1223	601	9 079,2281	1	2,6121	19	22,6257	2 451	1 985,4612	1 779	572,9045
	Šilalės r. sav.	46 641	111 530,7598	34 770	82 136,0725	800	54,3323	4 129	25 241,7306	19	100,3632	71	121,9079	7 652	3 930,6856	6 622	2 076,0125
	Tauragės r. sav.	44 901	111 015,9945	29 118	61 776,7288	2 265	148,9922	4 222	40 314,4238	22	43,5564	117	2 584,5116	11 422	6 296,7739	9 753	1 936,8668
Viso apskrityje	150 383	413 131,6706	106 903	264 009,5349	4 953	332,0760	13 464	128 868,3806	51	416,6702	237	3 477,2068	29 728	16 359,8781	25 122	6 353,9471	

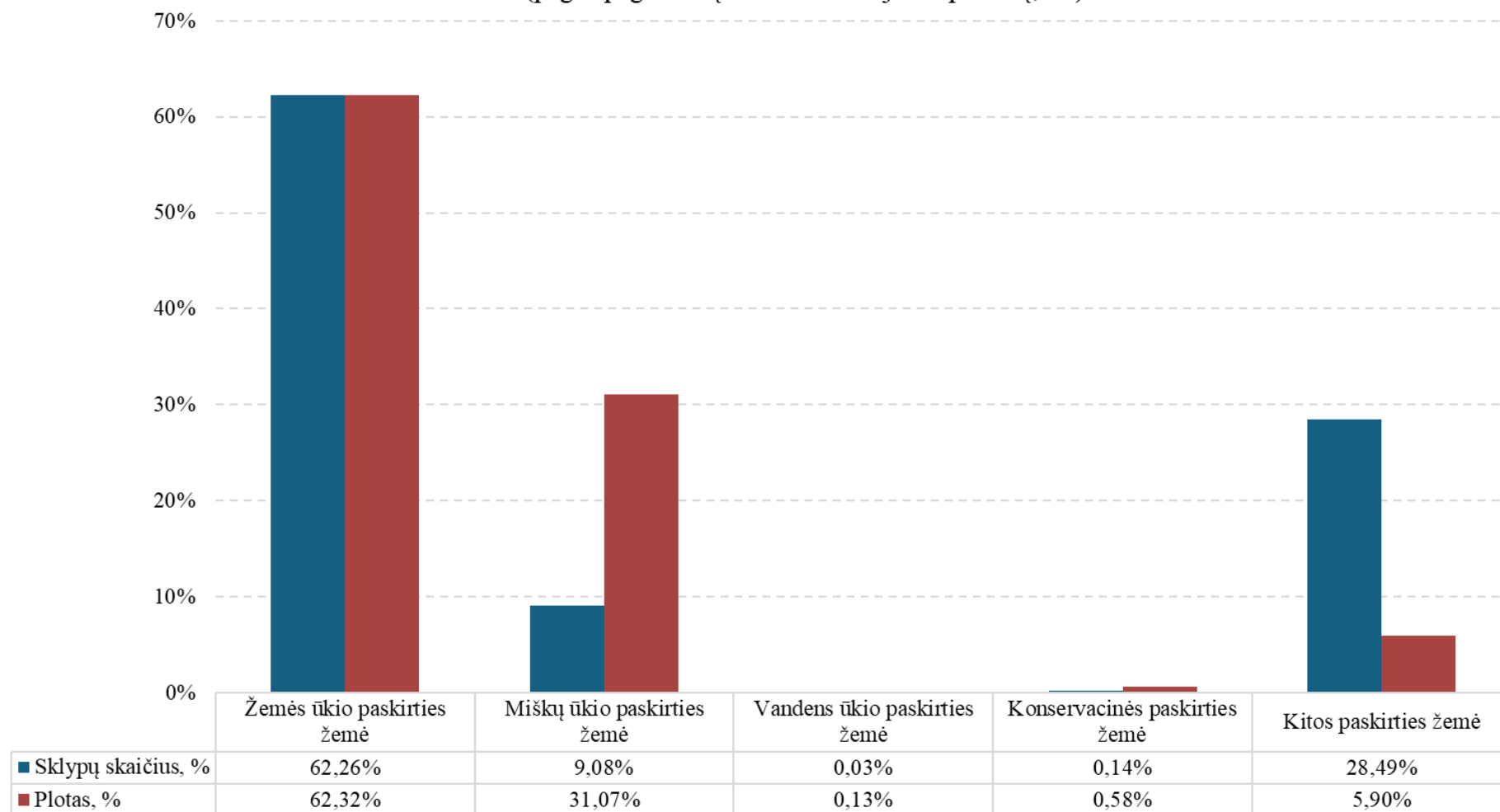
Telšių apskr.	Mažeikių r. sav.	47 510	114 619,2107	31 109	75 644,8210	5 591	365,4250	4 045	31 648,4459	20	51,6309	180	153,0025	12 156	7 121,3104	10 303	2 334,1758
	Plungės r. sav.	39 669	103 296,9937	25 549	67 221,7730	1 828	122,1585	4 134	30 738,2194	13	43,2218	155	802,8473	9 818	4 490,9322	8 374	2 345,5471
	Rietavo sav.	14 613	55 076,1250	8 930	25 396,3347	204	13,4183	3 089	28 100,1616	4	6,0138	55	68,0366	2 535	1 505,5783	2 165	620,5202
	Telšių r. sav.	45 135	134 007,3453	29 186	86 243,1702	2 845	214,5257	5 097	40 899,1950	32	173,8892	198	828,5895	10 622	5 862,5014	8 859	2 643,1513
Viso apskrityje	146 927	406 999,6747	94 774	254 506,0989	10 468	715,5275	16 365	131 386,0219	69	274,7557	588	1 852,4759	35 131	18 980,3223	29 701	7 943,3944	
Utenos apskr.	Anykščių r. sav.	52 051	164 229,0052	34 166	113 037,2008	1 201	86,6045	7 916	45 772,7873	13	60,9838	65	110,5688	9 891	5 247,4645	8 621	2 698,0735
	Ignalinos r. sav.	40 467	121 953,3789	25 819	75 262,6631	672	44,5470	6 877	40 023,1329	36	366,6345	74	903,3802	7 661	5 397,5682	6 536	2 373,9355
	Molėtų r. sav.	44 484	115 969,9332	28 542	83 925,1711	705	47,0493	5 122	25 080,9072	57	511,1445	122	97,8492	10 641	6 354,8612	8 363	3 784,7144
	Utenos r. sav.	45 982	111 172,6802	28 427	81 438,4449	2 659	188,2730	6 415	23 396,5756	87	858,8545	162	96,5947	10 891	5 382,2105	8 759	2 663,5672
	Visagino sav.	3 905	4 645,6015	3 204	401,2096	3 104	231,8641	161	2 456,2860	0	0,0000	2	1,8201	538	1 786,2858	155	40,6255
	Zarasų r. sav.	32 002	105 137,3323	20 749	69 191,6381	565	40,6843	5 522	31 391,2493	51	603,7875	97	50,7178	5 583	3 899,9396	4 518	1 750,4891
Viso apskrityje	218 891	623 107,9313	140 907	423 256,3276	8 906	639,0222	32 013	168 120,9383	244	2 401,4048	522	1 260,9308	45 205	28 068,3298	36 952	13 311,4052	
Vilniaus apskr.	Elektrėnų sav.	24 098	45 201,6277	14 961	27 074,5368	1 896	131,1067	2 181	14 110,4278	21	125,6588	17	32,5713	6 918	3 858,4330	5 591	1 583,3459
	Šalčininkų r. sav.	52 286	136 984,2912	32 231	67 625,4936	1 230	98,3453	7 593	47 532,5174	1	1,8200	21	29,2523	12 440	21 795,2079	10 150	2 948,6352
	Širvintų r. sav.	33 484	85 160,7702	20 981	53 277,0973	627	45,2496	4 263	27 049,1580	14	134,0701	17	231,4256	8 209	4 469,0192	7 069	2 272,2199
	Švenčionių r. sav.	38 195	151 924,5480	19 248	49 253,6927	998	67,1034	8 378	89 924,1097	21	284,7576	24	1 074,5728	10 524	11 387,4152	9 270	2 875,5300
	Trakų r. sav.	50 391	109 622,2492	26 078	48 996,8721	3 977	300,5997	6 236	51 769,9880	41	401,0645	14	152,7999	18 022	8 301,5247	15 770	4 214,0420
	Ukmergės r. sav.	46 355	128 611,9351	31 367	82 350,2786	3 746	246,9678	5 395	41 483,9354	10	128,7172	24	90,1172	9 559	4 558,8867	8 270	1 817,8833
	Vilniaus m. sav.	81 560	31 048,7615	30 825	5 302,2935	27 409	1 945,0418	1 574	12 111,6442	3	9,7016	19	76,7431	49 139	13 548,3791	39 176	5 273,2459
	Vilniaus r. sav.	154 977	193 951,8490	85 359	106 417,6540	24 566	1 787,7621	10 945	70 769,0118	37	207,9696	66	126,1742	58 570	16 431,0394	47 816	9 520,7487
Viso apskrityje	481 346	882 506,0319	261 050	440 297,9186	64 449	4 622,1764	46 565	354 750,7923	148	1 293,7594	202	1 813,6564	173 381	84 349,9052	143 112	30 505,6509	
		2 609 084	5 980 731,2764	1 624 327	3 727 287,8693	222 729	15 343,318	236 913	1 858 381,0345	846	7 562,3500	3 777	34 414,4954	743 221	085,5272	622 360	138 249,1636

³ - kitos (žemės) paskirties žemė, kur naudojimo būdas: gyvenamosios teritorijos, vienbučių ir dvibučių gyvenamųjų pastatų teritorijos, daugiabučių gyvenamųjų pastatų ir bendrabučių teritorijos.

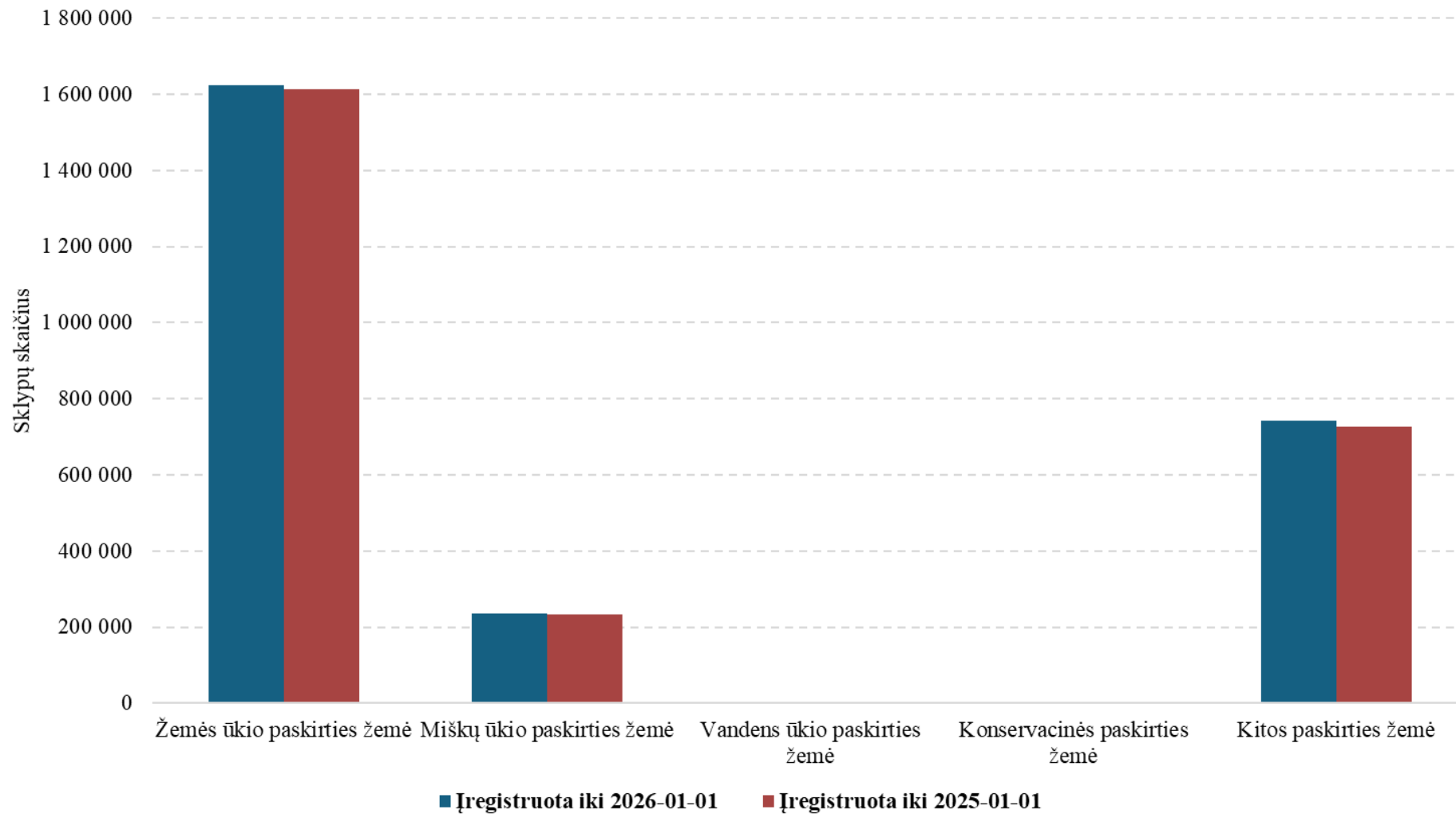
Nekilnojamojo turto registro informacinėje sistemoje įregistruoti žemės sklypai
(pagal pagrindinę žemės naudojimo paskirtį)



Nekilnojamojo turto registro informacinėje sistemoje įregistruoti žemės sklypai (pagal pagrindinę žemės naudojimo paskirtį, %)



Nekilnojamojo turto registro informacinėje sistemoje įregistruotų sklypų skaičiaus pokytis per 2025 metus



**DUOMENYS APIE ŽEMĖS SKLYPŲ PRIVAČIOS NUOSAVYBĖS ŽEMĖS SKLYPŲ ĮREGISTRAVIMĄ
NEKILNOJAMOJO TURTO REGISTRO INFORMACINĖJE SISTEMOJE
IKI 2026 M. SAUSIO 1 D.**

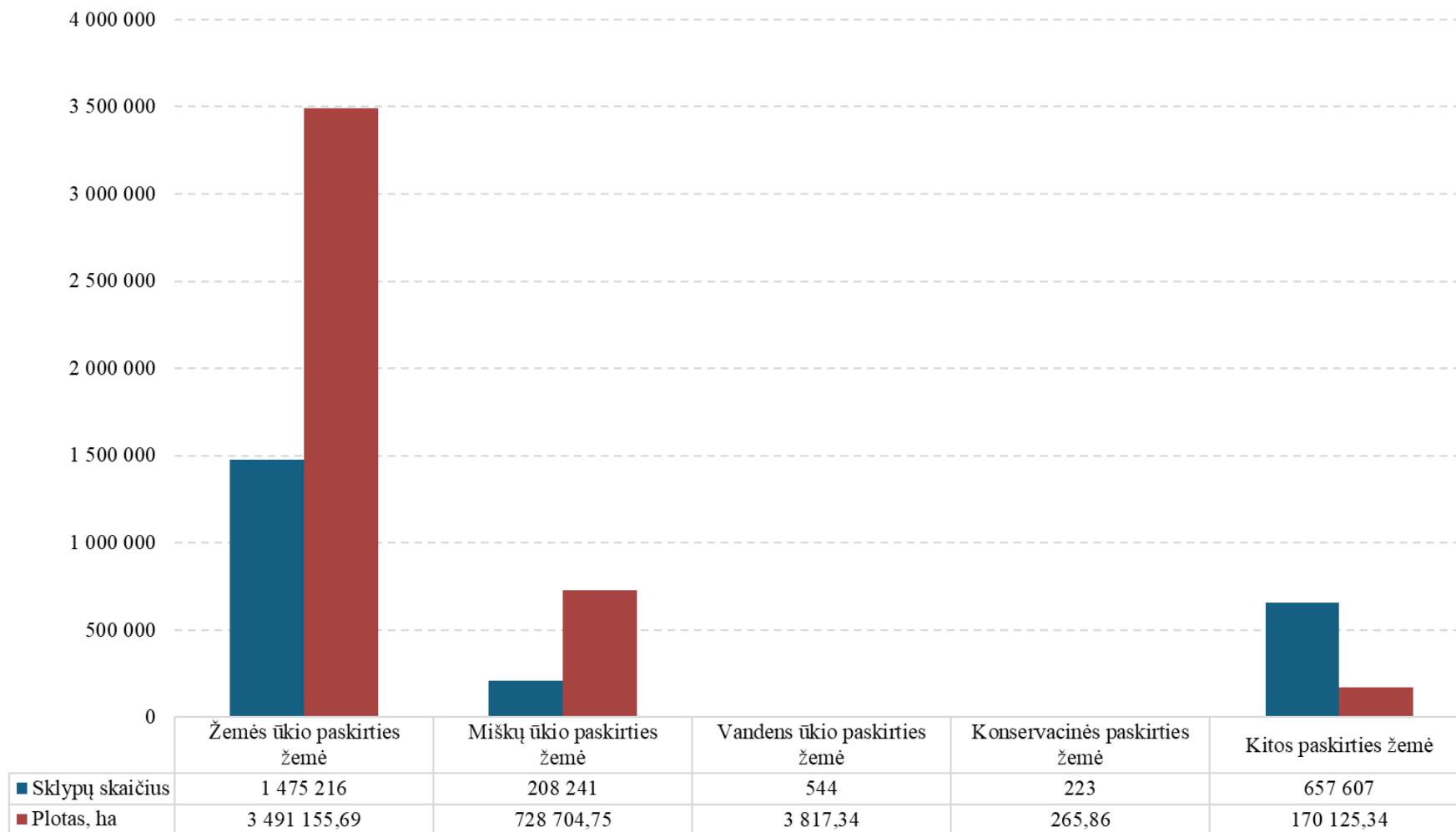
Apskritis	Savivaldybė	Įregistruota žemė, iš viso		iš jos													
				žemės ūkio paskirties žemė				miškų ūkio paskirties žemė		vandens ūkio paskirties žemė		konservacinės paskirties žemė		kitos paskirties žemė			
		sklypų sk.	plotas, ha	iš viso		sodininkų bendrijų ir jų narių žemė		miškų ūkio paskirties žemė		vandens ūkio paskirties žemė		konservacinės paskirties žemė		iš viso		namų valda ⁴	
				sklypų sk.	plotas, ha	sklypų sk.	plotas, ha	sklypų sk.	plotas, ha	sklypų sk.	plotas, ha	sklypų sk.	plotas, ha	sklypų sk.	plotas, ha	sklypų sk.	plotas, ha
1	2	3	4	5	6	7	8	9	10	11	12	13	14	15	16	17	18
Alytaus apskr.	Alytaus m. sav.	5 553	901,8380	80	110,7661	0	0	5	27,5788	0	0	0	0	5 468	763,4931	5 038	549,9218
	Alytaus r. sav.	58 914	100 838,0695	42 936	85 983,5427	6 299	422,3535	3 518	10 331,3555	8	177,0817	0	0	12 452	4 346,0896	11 605	3 632,6367
	Druskininkų sav.	17 102	26 310,9518	8 035	11 806,9715	1 554	107,4289	3 884	13 117,4346	6	30,3071	2	0,2094	5 175	1 356,0292	4 848	1 071,8038
	Lazdijų r. sav.	44 607	89 162,0380	29 459	68 778,5234	402	33,5705	7 828	18 075,2034	12	31,3186	5	25,3850	7 303	2 251,6076	6 752	1 862,1497
	Varėnos r. sav.	48 335	127 132,0880	24 370	47 178,4350	1 083	77,1199	14 504	76 730,9188	21	194,4597	2	7,0899	9 438	3 021,1846	9 005	2 711,3115
Viso apskrityje		174 511	344 344,9853	104 880	213 858,2387	9 338	640,4728	29 739	118 282,4911	47	433,1671	9	32,6843	39 836	11 738,4041	37 248	9 827,8235
Kauno apskr.	Birštono sav.	4 527	6 748,3768	2 867	4 892,3355	327	25,1707	506	1 578,3775	0	0,0000	5	13,4629	1 149	264,2009	1 023	220,6120
	Jonavos r. sav.	32 963	55 860,3417	20 637	40 599,2942	5 629	382,9245	4 111	12 934,6676	3	20,6156	6	6,3032	8 206	2 299,4611	7 644	1 818,5119
	Kaišiadorių r. sav.	38 669	70 876,4285	26 838	58 326,4858	2 754	185,4861	3 136	9 032,5679	18	77,0401	3	5,8762	8 674	3 434,4585	8 075	2 191,7228
	Kauno m. sav.	39 997	5 217,7988	3 296	762,1636	2 524	152,3344	40	52,4589	1	0,2024	7	3,3043	36 653	4 399,6696	33 520	3 316,4767
	Kauno r. sav.	107 859	93 758,8028	57 400	72 585,1754	21 248	1 454,1728	5 112	12 495,7794	17	63,5236	7	6,1637	45 323	8 608,1607	41 287	6 270,3295
	Kėdainių r. sav.	54 809	122 571,9756	40 495	103 974,0825	5 404	344,3644	3 546	15 589,3460	0	0,0000	7	10,2192	10 761	2 998,3279	10 169	2 532,9136
	Prienų r. sav.	39 412	72 203,6400	29 298	63 610,2005	3 592	244,9445	2 198	5 918,0288	18	197,3441	1	0,0432	7 897	2 478,0234	7 405	2 098,6740
	Raseinių r. sav.	51 407	122 456,9608	37 042	105 181,9038	1 814	120,1199	3 827	14 693,7484	1	0,9400	6	8,6413	10 531	2 571,7273	10 061	2 227,7377
Viso apskrityje		369 643	549 694,3250	217 873	449 931,6413	43 292	2 909,5173	22 476	72 294,9745	58	359,6658	42	54,0140	129 194	27 054,0294	119 184	20 676,9782
Klaipėdos apskr.	Klaipėdos m. sav.	8 263	1 488,0748	1 729	437,7244	1 284	87,2362	0	0	1	0,6683	0	0	6 533	1 049,6821	5 834	697,2417
	Klaipėdos r. sav.	94 158	93 232,5786	51 609	68 203,7173	19 901	1 274,1210	4 297	14 931,0748	6	24,7376	4	2,1193	38 242	10 070,9296	32 753	5 973,4917
	Kretingos r. sav.	44 713	72 107,5671	26 832	54 261,8131	3 886	261,6477	4 234	14 578,1748	4	6,2761	4	3,6312	13 639	3 257,6719	12 564	2 583,1941
	Palangos m. sav.	8 853	2 230,9282	1 320	303,3751	1 138	76,1742	0	0,0000	1	0,3707	4	2,4341	7 528	1 924,7483	6 158	937,4892
	Skuodo r. sav.	30 625	75 317,0624	22 051	65 553,8988	748	49,1341	3 171	8 228,1008	11	50,4698	0	0	5 392	1 484,5930	5 138	1 338,7394
	Šilutės r. sav.	42 162	87 230,9147	30 939	73 901,8788	3 656	235,1875	2 886	10 842,8295	11	15,7856	5	2,0558	8 321	2 468,3650	7 641	2 113,0995
Viso apskrityje		228 774	331 607,1258	134 480	262 662,4075	30 613	1 983,5007	14 588	48 580,1799	34	98,3081	17	10,2404	79 655	20 255,9899	70 088	13 643,2556

⁴ - kitos (žemės) paskirties žemė, kur naudojimo būdas: gyvenamosios teritorijos, vienbučių ir dvibučių gyvenamųjų pastatų teritorijos, daugiabučių gyvenamųjų pastatų ir bendrabučių teritorijos.

Marijampolės apskr.	Kalvarijos sav.	15 536	33 864,9069	12 167	31 159,1335	1 246	83,5621	504	1 830,0940	2	15,0874	1	0,7495	2 862	859,8425	2 670	641,4711
	Kazlų Rūdos sav.	11 494	22 005,3404	7 285	17 594,9853	275	18,1722	1 085	3 431,0263	0	0	0	0	3 124	979,3288	2 945	771,2276
	Marijampolės sav.	41 787	55 128,9151	29 599	51 374,7940	5 798	391,3961	412	1 040,3424	2	6,0270	0	0	11 774	2 707,7517	10 950	2 056,9602
	Šakių r. sav.	46 368	106 204,3271	35 662	96 614,0696	1 107	72,2125	2 468	7 189,5462	1	0,3700	2	4,0963	8 235	2 396,2450	7 844	2 178,5361
	Vilkaviškio r. sav.	43 988	97 068,3450	34 627	92 459,3859	3 876	221,1324	785	2 496,6277	2	1,3639	4	0,8801	8 570	2 110,0874	8 197	1 826,7308
Viso apskrityje		159 173	314 271,8345	119 340	289 202,3683	12 302	786,4753	5 254	15 987,6366	7	22,8483	7	5,7259	34 565	9 053,2554	32 606	7 474,9258
Panevėžio apskr.	Biržų r. sav.	36 691	110 055,4070	25 280	91 259,7466	1 671	109,4244	3 928	15 899,4806	1	2,1000	0	0	7 482	2 894,0798	7 227	2 133,4183
	Kupiškio r. sav.	30 857	78 374,0854	21 639	63 892,0540	1 093	80,8988	4 284	12 819,4335	4	12,3200	2	0,3435	4 928	1 649,9344	4 702	1 482,0803
	Panevėžio m. sav.	13 523	2 288,0409	2 106	950,8311	1 688	104,2158	4	5,2173	0	0	2	0,4904	11 411	1 331,5021	10 223	900,3374
	Panevėžio r. sav.	74 503	153 081,7387	51 923	116 553,3401	10 424	654,4127	7 212	31 921,9872	8	66,8700	0	0	15 360	4 539,5414	14 004	3 351,4635
	Pasvalio r. sav.	45 179	103 641,2487	36 286	93 330,7163	1 101	72,4463	2 752	8 604,5786	3	6,4066	0	0	6 138	1 699,5472	5 833	1 434,0743
	Rokiškio r. sav.	47 255	129 783,5301	31 991	105 850,4757	2 269	161,3862	6 865	21 120,2486	15	148,0894	6	9,9351	8 378	2 654,7813	7 924	2 228,1112
Viso apskrityje		248 008	577 224,0508	169 225	471 837,1638	18 246	1 182,7842	25 045	90 370,9458	31	235,7860	10	10,7690	53 697	14 769,3862	49 913	11 529,4850
Šiaulių apskr.	Akmenės r. sav.	21 570	56 049,0822	15 327	45 311,9486	3 022	220,4257	2 128	9 659,8593	1	4,3923	0	0	4 114	1 072,8820	3 829	799,1835
	Joniškio r. sav.	33 404	88 211,8322	25 820	81 984,3553	1 518	101,6115	1 023	4 620,8362	2	17,4300	0	0	6 559	1 589,2107	6 403	1 463,7364
	Kelmės r. sav.	48 623	124 641,5958	35 491	105 860,4403	699	52,4046	4 130	16 339,9215	12	77,3979	3	6,3028	8 987	2 357,5333	8 437	2 024,2390
	Pakruojo r. sav.	34 257	100 424,0119	25 729	90 332,5577	1 464	89,6818	2 062	7 630,1713	0	0	3	0,5950	6 463	2 460,6879	6 121	1 508,4459
	Radviliškio r. sav.	46 758	117 787,2157	33 822	101 420,3478	2 776	188,8328	3 265	13 376,9793	8	27,6438	3	6,3622	9 660	2 955,8826	9 069	2 390,1513
	Šiaulių m. sav.	17 173	1 964,9874	4 920	556,0658	4 687	318,3850	2	3,0911	0	0	1	0,0498	12 250	1 405,7807	11 374	1 082,7571
	Šiaulių r. sav.	62 410	118 940,3040	38 707	94 813,6830	5 392	377,7245	4 201	19 314,7428	7	55,9100	7	20,5981	19 488	4 735,3701	17 937	3 656,5347
Viso apskrityje		264 195	608 019,0292	179 816	520 279,3985	19 558	1 349,0659	16 811	70 945,6015	30	182,7740	17	33,9079	67 521	16 577,3473	63 170	12 925,0479
Tauragės apskr.	Jurbarko r. sav.	39 632	96 591,4534	28 405	79 366,6091	1 719	117,4745	3 985	15 275,1484	1	1,7010	10	3,5581	7 231	1 944,4368	6 749	1 675,3838
	Pagėgių sav.	12 534	35 484,9630	10 251	33 368,0543	166	11,1223	417	1 478,0162	1	2,6121	1	0,6009	1 864	635,6795	1 589	505,9215
	Šilalės r. sav.	42 032	92 525,8808	31 644	78 508,2795	797	54,1494	3 567	11 650,3570	12	55,5330	12	4,6257	6 797	2 307,0856	6 332	1 984,7599
	Tauragės r. sav.	39 013	70 877,8762	25 156	56 648,0773	2 262	148,1571	3 572	11 856,9874	13	31,5381	5	7,3892	10 267	2 333,8842	9 466	1 861,3231
Viso apskrityje		133 211	295 480,1734	95 456	247 891,0202	4 944	330,9033	11 541	40 260,5090	27	91,3842	28	16,1739	26 159	7 221,0861	24 136	6 027,3883
Telšių apskr.	Mažeikių r. sav.	42 334	87 821,9470	28 402	72 754,6788	5 575	364,7305	3 652	12 281,2056	11	44,7407	6	17,4454	10 263	2 723,8765	9 607	2 147,8532
	Plungės r. sav.	36 382	79 164,7824	23 924	64 712,8169	1 827	122,1011	3 731	11 754,3805	5	38,5000	6	2,7035	8 716	2 656,3815	8 108	2 264,1730
	Rietavo sav.	13 216	37 779,9082	8 239	24 409,1290	204	13,4183	2 758	12 680,1016	1	4,1000	0	0	2 218	686,5776	2 055	591,6074
	Telšių r. sav.	40 053	105 389,8032	26 185	80 607,3780	2 826	210,9000	4 601	21 621,9495	10	61,5565	0	0	9 257	3 098,9192	8 549	2 556,9067
Viso apskrityje		131 985	310 156,4408	86 750	242 484,0027	10 432	711,1499	14 742	58 337,6372	27	148,8972	12	20,1489	30 454	9 165,7548	28 319	7 560,5403
Utenos apskr.	Anykščių r. sav.	45 016	130 635,5574	29 136	104 187,1338	1 196	86,2721	7 054	23 336,0644	9	36,3600	3	1,1013	8 814	3 074,8979	8 333	2 593,6469
	Ignalinos r. sav.	34 229	87 104,8223	21 280	64 871,4677	667	44,1945	6 287	19 291,5979	28	281,6467	6	2,9766	6 628	2 657,1334	6 316	2 295,6560
	Molėtų r. sav.	39 607	95 285,3134	25 626	77 272,8363	704	46,9691	4 388	12 794,0667	49	433,3594	11	9,1474	9 533	4 775,9036	8 087	3 708,3435
	Utenos r. sav.	41 277	94 412,1612	26 042	76 941,2968	2 652	186,4918	5 666	13 684,7093	68	605,0488	4	1,2232	9 497	3 179,8831	8 599	2 614,9173
	Visagino sav.	3 401	762,5513	3 167	386,2478	3 072	229,3801	76	272,3379	0	0	0	0	158	103,9656	85	25,9269
	Zarasų r. sav.	26 482	78 392,5917	17 163	60 649,8822	564	40,6290	4 517	15 504,2449	24	148,0486	1	0,2002	4 777	2 090,2158	4 390	1 702,6725
Viso apskrityje		190 012	486 592,9973	122 414	384 308,8646	8 855	633,9366	27 988	84 883,0211	178	1 504,4635	25	14,6487	39 407	15 881,9994	35 810	12 941,1631

	Elektrėnų sav.	22 707	34 865,1865	14 486	26 048,0474	1 887	130,1983	1 825	6 204,4893	15	90,2113	1	0,1744	6 380	2 522,2641	5 503	1 555,6986
	Šalčininkų r. sav.	44 061	82 019,7763	27 206	58 230,3141	1 225	89,0070	6 673	20 700,5054	1	1,8200	6	4,8279	10 175	3 082,3089	9 723	2 821,0483
	Širvintų r. sav.	30 962	65 149,8721	19 608	51 553,0370	624	45,0365	3 772	10 725,9524	8	69,3701	4	14,0598	7 570	2 787,4528	6 945	2 232,2684
Vilniaus apskr.	Švenčionių r. sav.	32 912	71 187,4164	16 338	42 649,1040	989	66,5872	7 215	25 242,3102	15	194,3812	1	0,2820	9 343	3 101,3390	8 936	2 776,9230
	Trakų r. sav.	47 819	72 408,4740	25 198	46 151,8623	3 962	294,7484	5 616	20 511,5537	33	210,4349	4	5,4136	16 968	5 529,2095	15 531	4 048,9793
	Ukmergės r. sav.	41 907	97 529,0221	28 529	77 872,8544	3 739	245,9625	4 806	17 446,5595	5	13,8178	5	3,2667	8 562	2 192,5237	8 048	1 744,1614
	Vilniaus m. sav.	72 648	12 224,1308	30 573	4 835,4962	27 243	1 851,3193	130	131,9041	0	0	5	2,9394	41 940	7 253,7911	37 078	4 726,0405
	Vilniaus r. sav.	149 303	141 294,1330	83 044	101 359,8687	24 396	1 747,2327	10 020	27 798,4743	28	160,0091	30	36,5846	56 181	11 939,1963	47 241	9 340,9299
Vilniaus apskr.		442 319	576 678,0112	244 982	408 700,5841	64 065	4 470,0919	40 057	128 761,7489	105	740,0444	56	67,5484	157 119	38 408,0854	139 005	29 246,0494
Viso Respublikoje		2 341 831	4 394 068,973	1 475 216	3 491 155,6897	221 645	14 997,8979	208 241	728 704,7456	544	3 817,3386	223	265,8614	657 607	170 125,3380	599 479	131 852,6571

**Nekilnojamojo turto registro informacinėje sistemoje privačios nuosavybės teise
įregistruoti žemės sklypai**
(pagal pagrindinę žemės naudojimo paskirtį)



**DUOMENYS APIE JURIDINIŲ ASMENŲ PRIVAČIOS NUOSAVYBĖS ŽEMĖS SKLYPŲ ĮREGISTRAVIMĄ
NEKILNOJAMOJO TURTO REGISTRO INFORMACINĖJE SISTEMOJE
IKI 2026 M. SAUSIO 1 D.**

Apskritis	Savivaldybė	Įregistruota žemė, iš viso		iš jos															
		sklypų sk.	plotas, ha	žemės ūkio paskirties žemė				miškų ūkio paskirties žemė		vandens ūkio paskirties žemė		konservacinės paskirties žemė		kitos paskirties žemė					
				iš viso		sodininkų bendrijų ir jų narių žemė		sklypų sk.	plotas, ha	sklypų sk.	plotas, ha	sklypų sk.	plotas, ha	sklypų sk.	plotas, ha	iš viso		namų valda ⁵	
				sklypų sk.	plotas, ha	sklypų sk.	plotas, ha									sklypų sk.	plotas, ha	sklypų sk.	plotas, ha
1	2	3	4	5	6	7	8	9	10	11	12	13	14	15	16	17	18		
Alytaus apskr.	Alytaus m. sav.	309	200,8806	2	10,0000	0	0	1	0,5598	0	0	0	0	306	190,3208	98	25,2095		
	Alytaus r. sav.	1 701	5 240,6000	576	1 968,7142	16	1,0616	768	2 887,5153	0	0	0	0	357	384,3705	116	47,8193		
	Druskininkų sav.	1 381	4 942,0676	163	709,1582	2	0,1278	955	4 067,3673	0	0	1	0,0500	262	165,4921	144	31,8067		
	Lazdijų r. sav.	2 584	7 968,2955	466	1 974,3326	4	0,8323	1 962	5 909,3575	0	0	0	0	156	84,6054	54	19,0219		
	Varėnos r. sav.	4 821	29 697,7328	538	2 457,8242	8	0,7623	4 114	27 068,6238	1	1,1968	1	3,9380	167	166,1500	51	23,8656		
Viso apskrityje		10 796	48 049,5765	1 745	7 120,0292	30	2,7840	7 800	39 933,4237	1	1,1968	2	3,9880	1 248	990,9388	463	147,7230		
Kauno apskr.	Birštono sav.	178	401,2708	18	29,3638	0	0	72	349,2403	0	0	0	0	88	22,6667	19	2,8931		
	Jonavos r. sav.	2 925	12 031,7932	1 436	6 873,4708	9	0,7739	1 080	4 803,7857	0	0	1	1,3353	408	353,2014	182	41,4965		
	Kaišiadorių r. sav.	2 257	8 580,9916	922	3 937,7636	1	0,8160	933	3 513,1380	1	4,9738	1	0,2859	400	1 124,8303	147	48,9289		
	Kauno m. sav.	2 957	999,9782	51	32,8369	14	0,7831	0	0	0	0	3	1,6855	2 903	965,4558	1 516	231,6229		
	Kauno r. sav.	7 989	11 121,5459	1 891	5 499,4473	94	18,2652	936	3 759,3560	0	0	2	0,4708	5 160	1 862,2718	3 703	441,6555		
	Kėdainių r. sav.	4 747	18 631,7352	3 177	12 395,7202	16	0,9211	1 108	5 862,1958	0	0	2	1,2483	460	372,5709	202	58,9356		
	Prienų r. sav.	1 077	3 431,0731	428	1 948,5705	16	1,9474	377	1 239,6959	0	0	0	0	272	242,8067	91	27,5851		
	Raseinių r. sav.	2 283	11 214,6577	1 131	6 586,7378	5	0,3115	822	4 427,6788	0	0	3	0,8704	327	199,3707	131	31,9359		
Viso apskrityje		24 413	66 413,0457	9 054	37 303,9109	155	23,8182	5 328	23 955,0905	1	4,9738	12	5,8962	10 018	5 143,1743	5 991	885,0535		
Klaipėdos apskr.	Klaipėdos m. sav.	917	488,9450	66	101,3652	10	0,7230	0	0	0	0	0	0	851	387,5798	453	104,9113		
	Klaipėdos r. sav.	7 782	10 754,4398	1 316	3 618,4585	70	5,3000	939	4 077,1803	0	0	2	1,6205	5 525	3 057,1805	3 791	501,3599		
	Kretingos r. sav.	2 436	6 854,8070	647	2 617,9270	21	1,4002	899	3 784,7735	1	0,8865	2	2,9936	887	448,2264	575	93,3262		
	Palangos m. sav.	1 034	403,0395	18	24,6686	5	0,3622	0	0	0	0	2	2,2866	1 014	376,0843	710	125,3903		
	Skuodo r. sav.	1 078	4 803,5033	511	3 144,7285	0	0	438	1 591,1021	1	5,2315	0	0	128	62,4412	27	8,0875		
	Šilutės r. sav.	1 893	8 956,2004	989	6 159,7681	6	0,3614	561	2 616,0475	0	0	1	0,9020	342	179,4828	122	38,7021		
Viso apskrityje		15 140	32 260,9350	3 547	15 666,9159	112	8,1468	2 837	12 069,1034	2	6,1180	7	7,8027	8 747	4 510,9950	5 678	871,7773		

⁵ - kitos (žemės) paskirties žemė, kur naudojimo būdas: gyvenamosios teritorijos, vienbučių ir dvibučių gyvenamųjų pastatų teritorijos, daugiabučių gyvenamųjų pastatų ir bendrabučių teritorijos.

Marijampolės apskr.	Kalvarijos sav.	706	2 349,4038	458	1 662,0752	2	0,1222	116	530,3484	0	0	0	0	132	156,9802	29	14,9186
	Kazlų Rūdos sav.	436	1 582,4951	105	476,2879	2	0,1247	231	965,3866	0	0	0	0	100	140,8206	25	10,4862
	Marijampolės sav.	2 963	7 710,5216	2 227	7 015,0618	61	3,0373	60	188,1236	0	0	0	0	676	507,3362	286	46,9351
	Šakių r. sav.	2 956	9 916,7222	2 159	7 859,2943	3	0,2422	575	1 932,7488	0	0	1	1,7737	221	122,9054	81	30,6253
	Vilkaviškio r. sav.	756	3 628,3815	362	2 727,0041	6	0,3773	196	753,4728	0	0	3	0,7398	195	147,1648	59	11,8257
Viso apskrityje	7 817	25 187,5242	5 311	19 739,7233	74	3,9037	1 178	4 370,0802	0	0	4	2,5135	1 324	1 075,2072	480	114,7909	
Panevėžio apskr.	Biržų r. sav.	2 381	13 798,3935	1 449	9 049,3777	4	0,2656	795	4 066,1097	0	0	0	0	137	682,9061	55	19,3452
	Kupiškio r. sav.	2 183	9 331,7177	905	5 028,4469	0	0	1 158	4 233,4744	0	0	1	0,2908	119	69,5056	45	12,2788
	Panevėžio m. sav.	907	382,3513	26	56,1346	6	0,4323	2	1,0840	0	0	2	0,4904	877	324,6423	445	52,3222
	Panevėžio r. sav.	6 714	31 017,0240	3 984	18 906,1028	22	2,5960	2 074	11 301,0271	0	0	0	0	656	809,8941	268	72,8876
	Pasvalio r. sav.	4 383	17 874,5851	3 631	15 379,5458	1	0,0560	544	2 327,0556	0	0	0	0	208	167,9837	95	35,4677
Rokiškio r. sav.	3 124	15 690,5789	1 044	8 573,9771	6	0,5092	1 805	6 817,9786	0	0	2	1,4464	273	297,1768	86	35,9641	
Viso apskrityje	19 692	88 094,6505	11 039	56 993,5849	39	3,8591	6 378	28 746,7294	0	0	5	2,2276	2 270	2 352,1086	994	228,2656	
Šiaulių apskr.	Akmenės r. sav.	2 062	14 309,5010	1 261	10 861,7011	32	2,4833	646	3 293,0900	0	0	0	0	155	154,7099	50	10,8733
	Joniškio r. sav.	2 489	11 062,2903	2 153	9 572,0063	4	0,2742	234	1 410,5575	0	0	0	0	102	79,7265	40	8,1397
	Kelmės r. sav.	1 801	9 574,7906	670	4 577,0531	3	0,2154	928	4 850,0909	0	0	2	2,4528	201	145,1938	74	20,1195
	Pakruojo r. sav.	4 160	22 276,9207	3 380	19 223,9254	1	0,0600	503	2 179,0816	0	0	1	0,2283	276	873,6854	76	25,8166
	Radviliškio r. sav.	3 765	18 549,0701	2 629	14 267,9024	32	2,0639	731	3 982,2972	0	0	0	0	405	298,8705	192	48,0747
	Šiaulių m. sav.	907	306,1968	76	49,3358	62	13,7191	0	0	0	0	0	0	831	256,8610	459	56,2936
Šiaulių r. sav.	4 811	19 919,1530	2 746	13 186,1161	21	3,7904	1 020	6 093,0537	0	0	3	13,0857	1 042	626,8975	625	103,6649	
Viso apskrityje	19 995	95 997,9225	12 915	71 738,0402	155	22,6063	4 062	21 808,1709	0	0	6	15,7668	3 012	2 435,9446	1 516	272,9823	
Tauragės apskr.	Jurbarko r. sav.	2 813	14 025,5063	1 409	8 746,7985	3	0,2215	1 143	5 153,1817	1	1,7010	7	2,9488	253	120,8763	83	21,9887
	Pagėgių sav.	521	2 788,9738	356	2 467,0050	0	0	53	251,5484	0	0	0	0	112	70,4204	14	5,6638
	Šilalės r. sav.	1 067	3 866,7918	267	1 022,4062	0	0	581	2 684,6471	2	19,1262	3	0,7396	214	139,8727	67	15,3793
	Tauragės r. sav.	1 706	5 344,8900	654	2 503,4470	2	0,1310	608	2 552,5408	5	4,3771	2	5,1300	437	279,3951	133	30,1897
Viso apskrityje	6 107	26 026,1619	2 686	14 739,6567	5	0,3525	2 385	10 641,9180	8	25,2043	12	8,8184	1 016	610,5645	297	73,2215	
Telšių apskr.	Mažeikių r. sav.	2 857	12 983,0322	1 473	9 465,5683	13	0,8024	758	3 230,5788	0	0	4	7,6496	622	279,2355	330	64,6355
	Plungės r. sav.	1 397	5 510,8938	449	2 941,0215	2	0,1210	535	2 293,8276	0	0	6	2,7035	407	273,3412	143	35,9578
	Rietavo sav.	1 210	6 110,1652	353	2 039,2675	0	0	761	4 003,7021	0	0	0	0	96	67,1956	29	19,5653
	Telšių r. sav.	1 614	8 471,5640	388	2 968,3623	12	0,9723	848	5 253,1501	0	0	0	0	378	250,0516	131	39,7232
Viso apskrityje	7 078	33 075,6552	2 663	17 414,2196	27	1,8957	2 902	14 781,2586	0	0	10	10,3531	1 503	869,8239	633	159,8818	
Utenos apskr.	Anykščių r. sav.	3 142	15 952,2927	1 244	8 649,6594	2	0,1158	1 594	7 070,2941	0	0	1	0,7408	303	231,5984	142	50,2892
	Ignalinos r. sav.	2 804	13 796,9387	640	5 058,0381	1	0,0613	1 969	8 500,6570	0	0	1	0,2867	194	237,9569	93	31,1494
	Molėtų r. sav.	1 997	7 980,4314	665	3 742,9739	1	0,0608	861	3 799,8767	0	0	2	0,0371	469	437,5437	157	73,6729
	Utenos r. sav.	1 983	7 744,9380	561	3 725,9691	8	1,1654	1 026	3 757,8324	3	12,9300	0	0	393	248,2065	111	27,4314
	Visagino sav.	81	153,8376	11	15,6185	5	0,3829	24	80,3875	0	0	0	0	46	57,8316	5	1,1612
	Zarasų r. sav.	2 222	11 631,8477	688	5 043,8639	1	0,0372	1 329	6 258,7574	2	5,5327	0	0	203	323,6937	61	54,6157

Viso apskrityje	12 229	57 260,2861	3 809	26 236,1229	18	1,8234	6 803	29 467,8051	5	18,4627	4	1,0646	1 608	1 536,8308	569	238,3198
Elektrėnų sav.	1 546	4 972,2694	462	1 955,4186	3	0,2002	492	2 327,7881	1	4,6000	0	0	591	684,4627	233	69,9654
Šalčininkų r. sav.	2 453	10 248,1106	365	2 138,9248	2	0,1200	1 915	7 991,0273	0	0	0	0	173	118,1585	55	18,9268
Širvintų r. sav.	1 776	6 396,1357	511	2 480,6753	2	0,1452	830	3 568,7377	0	0	3	13,9243	432	332,7984	205	58,5009
Švenčionių r. sav.	2 864	13 124,0280	399	2 920,0722	1	0,0595	2 266	10 085,8256	0	0	1	0,2820	198	117,8482	79	24,7070
Vilniaus apskr.																
Trakų r. sav.	4 387	12 189,8713	714	2 704,5785	37	12,2956	1 760	8 069,4685	2	19,7000	1	2,8022	1 910	1 393,3221	1 336	275,2831
Ukmergės r. sav.	2 428	11 661,7792	972	6 002,4307	19	1,1515	1 170	5 429,6820	0	0	3	2,9678	283	226,6987	103	24,9079
Vilniaus m. sav.	6 308	2 519,4995	631	440,7744	266	25,7044	28	18,2542	0	0	3	1,5227	5 646	2 058,9482	3 600	703,3092
Vilniaus r. sav.	10 365	18 731,4524	2 414	7 577,4588	331	88,5933	2 225	9 165,4137	7	50,2993	7	4,2195	5 712	1 934,0611	3 742	568,0879
Viso apskrityje	32 127	79 843,1461	6 468	26 220,3333	661	128,2697	10 686	46 656,1971	10	74,5993	18	25,7185	14 945	6 866,2979	9 353	1 743,6882
Viso Respublikoje	155 394	552 208,9037	59 237	293 172,5369	1 276	197,4594	50 359 232	429,7769	27	130,5549	80	84,1494	45 691	26 391,8856	25 974	4 735,7039

**DUOMENYS APIE VALSTYBĖS NUOSAVYBĖS ŽEMĖS SKLYPŲ ĮREGISTRAVIMĄ
NEKILNOJAMOJO TURTO REGISTRO INFORMACINĖJE SISTEMOJE
IKI 2026 M. SAUSIO 1 D.**

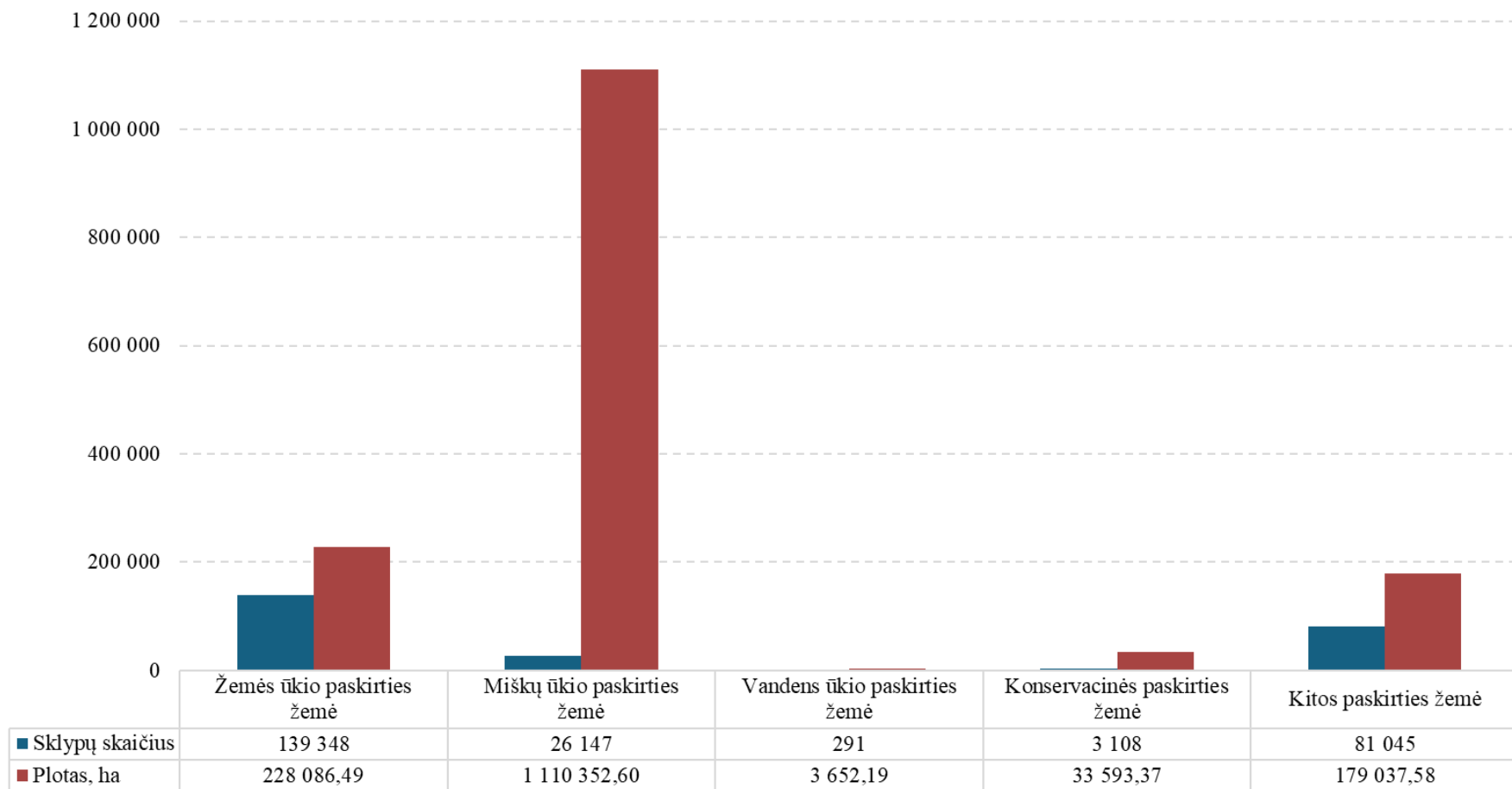
Apskritis	Savivaldybė	Įregistruota valstybinė žemė, iš viso		iš jos													
		iš viso		žemės ūkio paskirties žemė				miškų ūkio paskirties žemė		vandens ūkio paskirties žemė		konservacinės paskirties žemė		kitos paskirties žemė			
				iš viso		sodininkų bendrijų ir jų narių žemė		sklypų sk.		sklypų sk.		sklypų sk.		sklypų sk.		iš viso	
		sklypų sk.	plotas, ha	sklypų sk.	plotas, ha	sklypų sk.	plotas, ha	sklypų sk.	plotas, ha	sklypų sk.	plotas, ha	sklypų sk.	plotas, ha	sklypų sk.	plotas, ha	sklypų sk.	plotas, ha
1	2	3	4	5	6	7	8	9	10	11	12	13	14	15	16	17	18
Alytaus apskr.	Alytaus m. sav.	2 039	2 683,1659	0	0	0	0	54	1 181,9893	3	21,0897	14	21,1630	1 968	1 458,9239	503	123,9816
	Alytaus r. sav.	4 077	28 277,1998	2 785	4 276,4651	13	0,6055	213	15 969,4626	3	163,2975	34	5 713,8551	1042	2 154,1195	166	49,3628
	Druskininkų sav.	1 123	16 374,2193	316	344,9362	2	0,1202	295	15 137,2214	1	15,5000	10	3,4906	501	873,0711	77	19,9116
	Lazdijų r. sav.	4 853	21 274,0752	3 200	3 436,7321	3	0,2874	834	15 529,2296	9	110,8564	50	82,8420	760	2 114,4151	153	42,5535
	Varėnos r. sav.	6 295	81 809,0780	3 817	7 139,9972	2	0,1582	1 233	57 270,8550	5	11,7668	55	13 820,8648	1 185	3 565,5942	235	65,2062
Viso apskrityje		18 387	150 417,7382	10 118	15 198,1306	20	1,1713	2 629	105 088,7579	21	322,5104	163	19 642,2155	5 456	10 166,1238	1 134	301,0157
Kauno apskr.	Birštono sav.	382	3 931,7278	104	92,0889	1	0,0081	80	3 576,3993	1	8,0000	1	0,5623	196	254,6773	37	7,5740
	Jonavos r. sav.	2 872	30 392,4600	1 496	2 140,4213	62	25,5980	280	22 288,9840	2	13,8090	36	29,5080	1 058	5 919,7377	147	46,3232
	Kaišiadorių r. sav.	4 134	29 028,1507	2 183	3 428,0405	8	0,5589	335	22 837,3609	7	43,2930	10	21,6651	1 599	2 697,7912	433	113,3633
	Kauno m. sav.	5 174	5 663,6379	42	10,2277	26	2,0127	405	2 161,0810	1	139,3106	27	107,6668	4 699	3 245,3518	2 033	360,4535
	Kauno r. sav.	4 706	43 801,1577	1 923	3 666,2009	135	108,8603	451	33 875,8896	9	83,2706	28	57,0373	2 295	6 118,7593	589	155,1046
	Kėdainių r. sav.	6 213	34 763,6140	4 045	6 377,0323	22	1,3256	482	24 592,6315	7	57,6902	64	164,1282	1 615	3 572,1318	413	123,4904
	Prienų r. sav.	4 063	24 875,8366	1 869	2 387,0821	24	18,6638	253	18 766,1190	6	85,4120	10	2,9754	1 925	3 634,2481	287	74,9193
	Raseinių r. sav.	6 598	25 428,6377	4 610	6 568,9340	2	0,1230	587	16 003,5510	4	31,6743	75	131,8145	1 322	2 692,6639	420	105,6046
Viso apskrityje		34 142	197 885,2224	16 272	24 670,0277	280	157,1504	2 873	144 102,0163	37	462,4597	251	515,3576	14 709	28 135,3611	4 359	986,8329
Klaipėdos apskr.	Klaipėdos m. sav.	2 303	5 455,2521	10	1,1147	3	0,0853	76	1 746,0243	2	281,2339	16	16,5859	2 199	3 410,2933	516	175,3988
	Klaipėdos r. sav.	4 047	22 082,5648	2 077	2 252,0327	44	3,0475	418	15 820,4334	8	138,7635	171	66,6362	1 373	3 804,6990	220	91,7118
	Kretingos r. sav.	4 886	21 557,0737	1 796	2 060,5740	15	1,4982	301	16 155,4321	11	66,6019	125	86,2274	2 653	3 188,2383	540	141,3430
	Neringos sav.	794	6 289,7668	0	0	0	0	85	5 886,5334	0	0	4	92,6733	705	310,5601	233	38,7381
	Palangos m. sav.	924	3 702,4279	2	0,1252	2	0,1252	291	2 858,2567	0	0	4	4,6562	627	839,3898	92	35,2393
	Skuodo r. sav.	4 711	10 975,4872	3 051	3 476,7831	4	0,2551	315	5 728,3128	1	43,3014	110	57,3960	1 234	1 669,6939	518	131,4863
	Šilutės r. sav.	9 219	44 620,7369	6 774	12 957,9665	4	0,1941	516	27 012,2651	3	5,1291	128	52,5116	1 798	4 592,8646	462	163,5050
Viso apskrityje		26 884	114 683,3094	13 710	20 748,5962	72	5,2054	2 002	75 207,2578	25	535,0298	558	376,6866	10 589	17 815,7390	2 581	777,4223

⁶ - kitos (žemės) paskirties žemė, kur naudojimo būdas: gyvenamosios teritorijos, vienbučių ir dvibučių gyvenamųjų pastatų teritorijos, daugiabučių gyvenamųjų pastatų ir bendrabučių teritorijos.

Marijampolės apskr.	Kalvarijos sav.	3 028	7 327,6192	2 218	2 779,3298	25	1,6057	178	3 229,3770	1	10,1785	28	5,9168	603	1 302,8171	241	50,0076
	Kazlų Rūdos sav.	1 479	31 592,7005	742	1 169,7724	0	0	287	27 677,0010	0	0	15	3,6942	435	2 742,2329	104	30,3772
	Marijampolės sav.	6 154	16 356,3196	3 437	2 508,4061	61	3,5081	109	10 980,3269	1	5,6000	73	60,3846	2 534	2 801,6020	663	192,1514
	Šakių r. sav.	5 604	29 789,2319	3 976	4 250,5833	2	0,1736	469	23 633,6871	2	2,0082	58	190,8018	1 099	1 712,1515	283	90,8503
	Vilkaviškio r. sav.	6 714	20 262,9836	5 102	8 158,9043	15	0,8375	310	9 728,3069	4	37,5701	68	47,1855	1 230	2 291,0168	348	106,6523
Viso apskrityje		22 979	105 328,8548	15 475	18 866,9959	103	6,1249	1 353	75 248,6989	8	55,3568	242	307,9829	5 901	10 849,8203	1 639	470,0388
Panevėžio apskr.	Biržų r. sav.	4 330	27 855,1017	2 957	4 261,0674	0	0	312	21 392,0915	4	30,2227	26	41,5150	1 031	2 130,2051	321	94,4086
	Kupiškio r. sav.	4 180	21 570,7056	2 672	3 919,2816	3	0,1650	387	14 532,3556	2	4,7720	8	9,9550	1 111	3 104,3414	277	75,7937
	Panevėžio m. sav.	1 372	1 530,4359	12	18,5087	0	0	3	30,3908	0	0	3	1,9038	1 354	1 479,6326	260	95,4992
	Panevėžio r. sav.	6 715	52 725,7558	4 710	7 545,4877	30	3,0724	546	40 818,6396	0	0	9	16,9864	1 450	4 344,6421	424	127,5305
	Pasvalio r. sav.	5 172	18 909,5730	3 955	4 528,7261	0	0	195	12 353,6099	3	7,4969	62	153,8756	957	1 865,8645	191	52,0550
	Rokiškio r. sav.	6 523	36 760,4017	4 348	9 644,6835	6	0,3790	704	23 900,2658	7	110,0800	37	113,5209	1 427	2 991,8515	469	123,4149
Viso apskrityje		28 292	159 351,9737	18 654	29 917,7550	39	3,6164	2 147	113 027,3532	16	152,5716	145	337,7567	7 330	15 916,5372	1 942	568,7019
Šiaulių apskr.	Akmenės r. sav.	3 878	23 387,8149	2 497	3 297,0842	15	0,9195	315	13 089,7133	0	0	81	4 384,4426	985	2 616,5748	352	80,0077
	Joniškio r. sav.	3 604	22 329,5598	2 188	2 142,5437	1	0,0403	119	17 750,1662	5	113,3679	176	43,8367	1 116	2 279,6453	323	83,9453
	Kelmės r. sav.	5 840	36 272,2390	3 305	5 340,9358	0	0	1 093	27 816,9816	6	54,2255	31	49,5833	1 405	3 010,5128	539	121,1048
	Pakruojo r. sav.	6 120	24 379,2126	4 468	5 124,8837	8	0,3953	355	16 687,7816	1	3,0700	147	66,8422	1 149	2 496,6351	395	99,3565
	Radviliškio r. sav.	6 179	38 575,3653	3 239	5 173,8204	28	1,7408	917	28 675,9821	1	10,1924	145	69,5359	1 877	4 645,8345	748	190,0605
	Šiaulių m. sav.	2 892	3 685,1653	23	12,0868	11	4,0654	127	474,3105	3	116,0097	19	19,5510	2 720	3 063,2073	566	191,0210
	Šiaulių r. sav.	7 321	52 769,7983	5 075	6 863,9505	25	2,1702	659	41 614,8226	3	17,7768	165	46,2736	1 419	4 226,9748	440	119,2906
Viso apskrityje		35 834	201 399,1552	20 795	27 955,3051	88	9,3315	3 585	146 109,7579	19	314,6423	764	4 680,0653	10 671	22 339,3846	3 363	884,7864
Tauragės apskr.	Jurbarko r. sav.	3 516	44 882,6510	1 997	2 713,3480	3	0,1547	527	38 957,8497	8	268,4375	20	744,6035	964	2 198,4123	217	92,3219
	Pagėgių sav.	3 143	13 616,5963	2 360	4 648,2722	0	0	184	7 601,2119	0	0	18	22,0248	581	1 345,0874	185	64,8400
	Šilalės r. sav.	4 590	18 998,8623	3 123	3 626,9639	1	0,0573	562	13 591,3736	7	44,8302	59	117,2822	839	1 618,4124	278	87,9670
	Tauragės r. sav.	5 870	40 116,7902	3 962	5 128,6515	3	0,8351	650	28 457,4364	9	12,0183	111	2 577,0882	1 138	3 941,5958	281	74,2696
Viso apskrityje		17 119	117 614,8998	11 442	16 117,2356	7	1,0471	1 923	88 607,8716	24	325,2860	208	3 460,9987	3 522	9 103,5079	961	319,3985
Telšių apskr.	Mažeikių r. sav.	5 165	26 761,4072	2 707	2 890,1422	16	0,6945	392	19 364,3403	7	6,6412	174	135,5571	1 885	4 364,7264	693	185,9004
	Plungės r. sav.	3 259	24 104,4122	1 606	2 486,3274	1	0,0574	403	18 983,8389	8	4,7218	149	800,1438	1 093	1 829,3803	262	80,2265
	Rietavo sav.	1 392	17 292,2468	691	987,2057	0	0	331	15 420,0600	3	1,9138	55	68,0366	312	815,0307	107	28,3603
	Telšių r. sav.	5 059	28 595,3482	2 986	5 614,5037	19	3,6257	496	19 277,2455	22	112,3327	198	828,5895	1 357	2 762,6768	304	85,5720
Viso apskrityje		14 875	96 753,4144	7 990	11 978,1790	36	4,3776	1 622	73 045,4847	40	125,6095	576	1 832,3270	4 647	9 771,8142	1 366	380,0592
Utenos apskr.	Anykščių r. sav.	7 021	33 590,3316	5 027	8 849,0500	2	0,0860	862	22 436,7229	4	24,6238	62	109,4675	1 066	2 170,4674	283	103,4859
	Ignalinos r. sav.	6 238	34 848,5566	4 539	10 391,1954	5	0,3525	590	20 731,5350	8	84,9878	68	900,4036	1 033	2 740,4348	220	78,2795
	Molėtų r. sav.	4 866	20 667,3355	2 915	6 652,2546	0	0	734	12 286,8405	8	77,7851	111	88,7018	1 098	1 561,7535	272	75,8466
	Utenos r. sav.	4 677	16 747,2983	2 380	4 494,6358	7	1,7812	749	9 711,8663	19	253,8057	158	95,3715	1 371	2 191,6190	153	47,8249
	Visagino sav.	503	3 882,7091	37	14,9618	32	2,4840	85	2 183,9481	0	0	2	1,8201	379	1 681,9791	69	14,3575
	Zarasų r. sav.	5 516	26 743,8003	3 586	8 541,7559	1	0,0553	1 005	15 887,0044	27	455,7389	96	50,5176	802	1 808,7835	125	47,1763
Viso apskrityje		28 821	136 480,0314	18 484	38 943,8535	47	4,7590	4 025	83 237,9172	66	896,9413	497	1 246,2821	5 749	12 155,0373	1 122	366,9707

	Elektrėnų sav.	1 386	10 327,8485	475	1 026,4894	9	0,9084	356	7 905,9385	6	35,4475	16	32,3969	533	1 327,5762	88	27,6473
	Šalčininkų r. sav.	8 184	54 946,0068	5 018	9 387,1837	5	9,3383	920	26 832,0120	0	0	15	24,4244	2 231	18 702,3867	398	119,4202
	Širvintų r. sav.	2 520	20 009,3643	1 373	1 724,0603	3	0,2131	491	16 323,2056	6	64,7000	13	217,3658	637	1 680,0326	123	39,0771
	Švenčionių r. sav.	5 263	80 731,1001	2 908	6 603,8983	9	0,5162	1 163	64 681,7995	6	90,3764	23	1 074,2908	1 163	8 280,7351	325	96,4068
Vilniaus apskr.	Trakų r. sav.	2 557	37 210,2442	880	2 845,0098	15	5,8513	620	31 258,4343	8	190,6296	10	147,3863	1 039	2 768,7842	238	164,8687
	Ukmergės r. sav.	4 438	31 077,2833	2 838	4 477,4242	7	1,0053	589	24 037,3759	5	114,8994	19	86,8505	987	2 360,7333	218	73,3494
	Vilniaus m. sav.	7 842	18 535,0356	246	465,6494	163	93,4599	1 444	11 979,7401	3	9,7016	14	73,8037	6 135	6 006,1408	2 091	546,5112
	Vilniaus r. sav.	5 628	52 652,1759	2 314	5 057,6853	170	40,5294	925	42 970,5375	9	47,9605	36	89,5896	2 344	4 486,4030	571	179,1119
Viso apskrityje		37 818	305 489,0587	16 052	31 587,4004	381	151,8219	6 508	225 989,0434	43	553,7150	146	1 746,1080	15 069	45 612,7919	4 052	1 246,3926
Viso Respublikoje		265 151	1 585 403,6580	148 992	235 983,4790	1 073	344,6055	28 667	1 129 664,1589	299	3 744,1224	3 550	34 145,7804	83 643	81 866,1173	22 519	6 301,6190

**Nekilnojamojo turto registro informacinėje sistemoje valstybės nuosavybės teise
įregistruoti žemės sklypai
(pagal pagrindinę žemės naudojimo paskirtį)**



**DUOMENYS APIE SAVIVALDYBIŲ NUOSAVYBĖS ŽEMĖS SKLYPŲ ĮREGISTRAVIMĄ
NEKILNOJAMOJO TURTO REGISTRO INFORMACINĖJE SISTEMOJE
ĮKI 2026 M. SAUSIO 1 D.**

Apskritis	Savivaldybė	Įregistruota savivaldybių žemės, iš viso		iš jos												
				žemės ūkio paskirties žemė		miškų ūkio paskirties žemė		vandens ūkio paskirties žemė		konservacinės paskirties žemė		kitos paskirties žemė				
				sklypų sk.	plotas, ha	sklypų sk.	plotas, ha	sklypų sk.	plotas, ha	sklypų sk.	plotas, ha	sklypų sk.	plotas, ha	iš viso		namų valda ⁷
1	2	3	4	5	6	7	8	9	10	11	12	13	14	15	16	
Alytaus apskr.	Alytaus m. sav.	15	14,5563	0	0	0	0	0	0	0	0	0	15	14,5563	3	0,6125
	Alytaus r. sav.	24	39,8168	4	4,5018	0	0	0	0	0	0	0	20	35,315	5	4,8401
	Druskininkų sav.	9	2,5863	1	0,1423	1	0,27	0	0	0	0	0	7	2,174	3	0,4366
	Lazdijų r. sav.	25	14,0666	1	0,11	0	0	0	0	0	0	0	24	13,9566	17	5,3295
	Varėnos r. sav.	32	10,2563	1	0,19	0	0	0	0	0	0	0	31	10,0663	20	5,8174
Viso apskrityje		105	81,2823	7	4,9441	1	0,27	0	0	0	0	0	97	76,0682	48	17,0361
Kauno apskr.	Birštono sav.	18	51,1421	2	6,9541	0	0	0	0	0	0	0	16	44,188	2	0,15
	Jonavos r. sav.	17	22,0475	2	10,3849	2	8,91	0	0	0	0	0	13	2,7526	4	0,7026
	Kaišiadorių r. sav.	13	5,423	0	0	0	0	0	0	0	0	0	13	5,423	7	1,4061
	Kauno m. sav.	56	131,3673	0	0	0	0	0	0	0	0	0	56	131,3673	14	1,4819
	Kauno r. sav.	69	66,4665	20	48,1916	1	0,05	0	0	0	0	0	48	18,2249	25	6,5883
	Kėdainių r. sav.	7	2,6622	0	0	0	0	0	0	0	0	0	7	2,6622	3	0,915
	Prienų r. sav.	18	10,8645	1	2,3367	0	0	0	0	0	1	1,0798	16	7,448	6	1,8332
	Raseinių r. sav.	31	33,7685	1	0,22	0	0	0	0	0	0	0	30	33,5485	21	4,2253
Viso apskrityje		229	323,7416	26	68,0873	3	8,96	0	0	1	1,0798	199	245,6145	82	17,3024	
Klaipėdos apskr.	Klaipėdos m. sav.	19	7,6124	3	1,8	0	0	0	0	0	0	0	16	5,8124	2	0,1116
	Klaipėdos r. sav.	20	8,0713	2	0,0408	0	0	0	0	0	0	0	18	8,0305	5	4,8163
	Kretingos r. sav.	13	4,1688	2	0,189	0	0	0	0	0	0	0	11	3,9798	4	0,979
	Palangos m. sav.	33	3,2543	0	0	0	0	0	0	0	0	0	33	3,2543	1	0,0575
	Skuodo r. sav.	3	4,0147	0	0	0	0	0	0	0	0	0	3	4,0147	2	0,1845
	Šilutės r. sav.	50	53,633	0	0	0	0	1	0,64	0	0	0	49	52,993	6	5,4493

⁷ - kitos (žemės) paskirties žemė, kur naudojimo būdas: gyvenamosios teritorijos, vienbučių ir dvibučių gyvenamųjų pastatų teritorijos, daugiabučių gyvenamųjų pastatų ir bendrabučių teritorijos.

Viso apskrityje	138	80,7545	7	2,0298	0	0	1	0,64	0	0	130	78,0847	20	11,5982
Kalvarijos sav.	9	2,3274	2	0,7091	0	0	0	0	0	0	7	1,6183	5	1,0663
Kazlų Rūdos sav.	4	0,897	0	0	0	0	0	0	0	0	4	0,897	2	0,247
Marijampolės apskr.	46	92,5559	1	0,4	0	0	0	0	0	0	45	92,1559	6	0,806
Šakių r. sav.	11	8,5744	0	0	0	0	0	0	0	0	11	8,5744	5	1,1279
Vilkaviškio r. sav.	14	3,7629	2	0,56	0	0	0	0	0	0	12	3,2029	3	0,7494
Viso apskrityje	84	108,1176	5	1,6691	0	0	0	0	0	0	79	106,4485	21	3,9966
Biržų r. sav.	6	0,9278	0	0	0	0	0	0	0	0	6	0,9278	5	0,9122
Kupiškio r. sav.	4	1,4315	0	0	0	0	0	0	0	0	4	1,4315	3	0,88
Panevėžio m. sav.	35	94,138	3	2,3108	0	0	0	0	0	0	32	91,8272	0	0
Panevėžio r. sav.	27	10,7096	3	3,2296	0	0	0	0	0	0	24	7,48	17	3,3435
Pasvalio r. sav.	9	6,412	0	0	0	0	0	0	0	0	9	6,412	2	0,1403
Rokiškio r. sav.	7	1,3092	0	0	0	0	0	0	0	0	7	1,3092	2	0,5121
Viso apskrityje	92	119,9625	6	5,5404	0	0	0	0	0	0	86	114,4221	30	5,9433
Akmenės r. sav.	8	1,8965	0	0	0	0	0	0	0	0	8	1,8965	4	0,911
Joniškio r. sav.	14	4,1786	0	0	0	0	0	0	0	0	14	4,1786	14	4,1786
Kelmės r. sav.	12	7,1163	1	0,24	0	0	0	0	1	0,0661	10	6,8102	6	1,4812
Pakruojo r. sav.	9	6,1661	2	3	0	0	0	0	1	1,6735	6	1,4926	6	1,4926
Radviliškio r. sav.	7	1,6093	0	0	0	0	0	0	0	0	7	1,6093	5	1,1553
Šiaulių m. sav.	4	15,4832	0	0	0	0	0	0	0	0	4	15,4832	1	0,051
Šiaulių r. sav.	13	8,0551	1	4,45	0	0	0	0	0	0	12	3,6051	9	3,3057
Viso apskrityje	67	44,5051	4	7,69	0	0	0	0	2	1,7396	61	35,0755	45	12,5754
Jurbarko r. sav.	10	4,5583	2	0,45	0	0	0	0	0	0	8	4,1083	2	0,4576
Pagėgių sav.	6	4,6943	0	0	0	0	0	0	0	0	6	4,6943	5	2,143
Šilalės r. sav.	19	6,0167	3	0,8291	0	0	0	0	0	0	16	5,1876	12	3,2856
Tauragės r. sav.	18	21,3281	0	0	0	0	0	0	1	0,0342	17	21,2939	6	1,2741
Viso apskrityje	53	36,5974	5	1,2791	0	0	0	0	1	0,0342	47	35,2841	25	7,1603
Mažeikių r. sav.	11	35,8565	0	0	1	2,9	2	0,249	0	0	8	32,7075	3	0,4222
Plungės r. sav.	28	27,7991	19	22,6287	0	0	0	0	0	0	9	5,1704	4	1,1476
Rietavo sav.	5	3,97	0	0	0	0	0	0	0	0	5	3,97	3	0,5525
Telšių r. sav.	23	22,1939	15	21,2885	0	0	0	0	0	0	8	0,9054	6	0,6726
Viso apskrityje	67	89,8195	34	43,9172	1	2,9	2	0,249	0	0	30	42,7533	16	2,7949
Anykščių r. sav.	14	3,1162	3	1,017	0	0	0	0	0	0	11	2,0992	5	0,9407
Molėtų r. sav.	11	17,2843	1	0,0802	0	0	0	0	0	0	10	17,2041	4	0,5243
Utenos r. sav.	28	13,2207	5	2,5123	0	0	0	0	0	0	23	10,7084	7	0,825
Visagino sav.	1	0,3411	0	0	0	0	0	0	0	0	1	0,3411	1	0,3411

Zarasų r. sav.	4	0,9403	0	0	0	0	0	0	0	0	0	4	0,9403	3	0,6403
Viso apskrityje	58	34,9026	9	3,6095	0	0	0	0	0	0	0	49	31,2931	20	3,2714
Elektrėnų sav.	5	8,5927	0	0	0	0	0	0	0	0	0	5	8,5927	0	0
Šalčininkų r. sav.	41	18,5081	7	7,9958	0	0	0	0	0	0	0	34	10,5123	29	8,1667
Širvintų r. sav.	2	1,5338	0	0	0	0	0	0	0	0	0	2	1,5338	1	0,8744
Švenčionių r. sav.	20	6,0315	2	0,6904	0	0	0	0	0	0	0	18	5,3411	9	2,2002
Vilniaus apskr.															
Trakų r. sav.	15	3,531	0	0	0	0	0	0	0	0	0	15	3,531	1	0,194
Ukmergės r. sav.	10	5,6297	0	0	0	0	0	0	0	0	0	10	5,6297	4	0,3725
Vilniaus m. sav.	1070	289,5951	6	1,1479	0	0	0	0	0	0	0	1064	288,4472	7	0,6942
Vilniaus r. sav.	46	5,5401	1	0,1	0	0	0	0	0	0	0	45	5,4401	4	0,7069
Viso apskrityje	1 209	338,9620	16	9,9341	0	0	0	0	0	0	0	1 193	329,0279	55	13,2089
Viso Respublikoje	2 102	1 258,6451	119	148,7006	5	12,1300	3	0,8890	4	2,8536	1 971	1 094,0719	362	94,8875	

**DUOMENYS APIE PERDUOTUS PATIKĖJIMO TEISE VALSTYBINĖS ŽEMĖS SKLYPUS,
ĮREGISTRUOTUS NEKILNOJAMOJO TURTO REGISTRO INFORMACINĖJE SISTEMOJE
IKI 2026 M. SAUSIO 1 D.**

Apskritis	Savivaldybė	Įregistruota valstybinės žemės perduotos patikėjimo teise, iš viso		iš jos										Valstybinė žemė įregistruota savivaldybių patikėjimo teise	
				žemės ūkio paskirties žemė		miškų ūkio paskirties žemė		vandens ūkio paskirties žemė		konservacinės paskirties žemė		kitos paskirties žemė			
		sklypų sk.	plotas, ha	sklypų sk.	plotas, ha	sklypų sk.	plotas, ha	sklypų sk.	plotas, ha	sklypų sk.	plotas, ha	sklypų sk.	plotas, ha	sklypų sk.	plotas, ha
1	2	3	4	5	6	7	8	9	10	11	12	13	14	15	16
Alytaus apskr.	Alytaus m. sav.	1 215	1 999,9928	0	0	54	1 202,0814	3	21,0897	14	21,1630	1 144	755,6587	1 179	913,7239
	Alytaus r. sav.	1 797	23 948,8957	801	705,3030	215	15 975,6674	3	163,2975	17	5 445,2725	761	1 659,3553	190	102,4821
	Druskininkų sav.	603	15 690,6549	61	90,3663	301	15 150,7278	1	15,5000	8	3,3215	232	430,7393	186	431,1239
	Lazdijų r. sav.	1 823	17 438,4626	451	420,6446	853	15 559,0301	9	110,8564	14	18,4177	496	1 329,5138	228	185,2535
	Varėnos r. sav.	2 412	63 255,2480	555	562,2913	1 244	57 404,9829	4	6,5238	34	2 680,3412	575	2 601,1088	293	441,5743
Viso apskrityje		7 850	122 333,2540	1 868	1 778,6052	2 667	105 292,4896	20	317,2674	87	8 168,5159	3 208	6 776,3759	2 076	2 074,1577
Kauno apskr.	Birštono sav.	235	3 765,4206	37	29,1250	80	3 576,3993	1	8,0000	0	0	117	151,8963	113	109,2419
	Jonavos r. sav.	1 084	27 036,4392	239	210,3497	283	22 309,9643	2	13,8090	8	4,6158	552	4 497,7004	168	165,6330
	Kaišiadorių r. sav.	1 773	25 154,7627	434	530,3530	334	22 841,8174	5	79,8500	4	0,6878	996	1 702,0545	360	179,3453
	Kauno m. sav.	3 041	3 372,6219	40	4,4072	403	2 156,7801	1	139,3106	11	28,3110	2 586	1 043,8130	2 743	2 207,4343
	Kauno r. sav.	2 546	37 557,8165	742	448,3120	447	33 854,9024	9	88,6392	9	9,5499	1 339	3 156,4130	535	370,7736
	Kėdainių r. sav.	2 074	27 400,0804	585	457,4126	474	24 573,8519	0	0	27	85,4397	988	2 283,3762	537	824,2836
	Prienų r. sav.	2 429	21 273,1743	518	462,1692	254	18 742,2435	6	104,1923	6	2,0065	1 645	1 962,5628	733	441,9069
	Raseinių r. sav.	1 756	18 632,8947	381	356,2035	587	16 020,8858	2	10,9158	27	68,3918	759	2 176,4978	319	215,2563
Viso apskrityje		14 938	164 193,2103	2 976	2 498,3322	2 862	144 076,8447	26	444,7169	92	199,0025	8 982	16 974,3140	5 508	4 513,8749
Klaipėdos apskr.	Klaipėdos m. sav.	993	2 826,7594	10	1,0914	76	1 746,0243	2	281,2339	15	12,3495	890	786,0603	863	731,2426
	Klaipėdos r. sav.	1 537	18 806,8445	251	214,3531	407	15 785,1509	4	79,3894	33	27,3406	842	2 700,6105	407	313,4187
	Kretingos r. sav.	2 634	18 612,1495	324	262,3575	303	16 162,6997	10	55,3734	29	34,0560	1 968	2 097,6629	899	454,5285
	Neringos sav.	159	6 107,1950	0	0	85	5 886,5334	0	0	4	92,6733	70	127,9883	86	106,0600
	Palangos m. sav.	558	3 127,4755	2	0,1252	290	2 858,0581	0	0	3	2,9608	263	266,3314	326	333,5286
	Skuodo r. sav.	1 445	7 157,9811	242	182,4700	319	5 746,4324	2	47,6014	14	10,2416	868	1 171,2357	526	274,5512
	Šilutės r. sav.	2 362	29 442,1469	504	381,0422	518	27 025,1146	5	6,7591	42	72,4774	1 293	1 956,7536	788	524,2093
Viso apskrityje		9 688	86 080,5519	1 333	1 041,4394	1 998	75 210,0134	23	470,3572	140	252,0992	6 194	9 106,6427	3 895	2 737,5389
Marijampolės apskr.	Kalvarijos sav.	1 114	4 851,0285	476	646,4550	183	3 232,4013	1	10,1785	15	3,4786	439	958,5151	188	93,6317
	Kazlų Rūdos sav.	686	30 135,3494	75	72,6444	288	27 679,8010	0	0	4	1,4075	319	2 381,4965	125	79,0791
	Marijampolės sav.	2 666	13 391,8169	891	412,2992	109	10 980,3269	1	5,6000	15	28,4594	1 650	1 965,1314	900	616,2287

	Šakių r. sav.	1 629	25 346,8170	549	404,1453	468	23 632,5795	0	0	12	85,1667	600	1 224,9255	268	334,0387
	Vilkaviškio r. sav.	1 719	12 011,7565	616	678,6842	313	9 742,2232	4	37,5701	15	12,2363	771	1 541,0427	385	206,3523
Viso apskrityje		7 814	85 736,7683	2 607	2 214,2281	1 361	75 267,3319	6	53,3486	61	130,7485	3 779	8 071,1112	1 866	1 329,3305
	Biržų r. sav.	1 321	23 049,4256	436	409,1422	313	21 382,8268	4	30,2227	22	41,0175	546	1 186,2164	281	260,2992
	Kupiškio r. sav.	1 474	16 400,5846	270	325,5997	385	14 456,1242	4	10,7920	7	2,2799	808	1 605,7888	219	96,6476
Panevėžio apskr.	Panevėžio m. sav.	708	670,6158	13	20,9159	4	30,8108	0	0	1	0,0319	690	618,8572	684	648,3043
	Panevėžio r. sav.	2 616	45 007,7840	1175	1 119,4517	564	40 896,6763	3	45,1000	3	5,8327	871	2 940,7233	166	91,9957
	Pasvalio r. sav.	1 231	14 338,3559	451	260,2255	199	12 387,6300	2	2,9758	43	150,2898	536	1 537,2348	188	147,6482
	Rokiškio r. sav.	1 970	26 651,5734	364	470,3773	708	23 909,1963	14	181,9818	26	60,6107	858	2 029,4073	488	352,4213
Viso apskrityje		9 320	126 118,3393	2 709	2 605,7123	2 173	113 063,2644	27	271,0723	102	260,0625	4 309	9 918,2278	2 026	1 597,3163
	Akmenės r. sav.	1 278	18 749,8814	401	276,4328	315	13 089,7133	0	0	28	4 360,4659	534	1 023,2694	294	222,6081
	Joniškio r. sav.	1 262	19 619,1857	416	328,9115	118	17 751,7333	5	113,3679	102	27,6803	621	1 397,4927	242	365,0810
	Kelmės r. sav.	2 501	30 029,4807	514	478,2280	1 093	27 827,0321	5	57,9694	15	18,7721	874	1 647,4791	539	338,3640
Šiaulių apskr.	Pakruojo r. sav.	1 956	18 654,2019	737	598,0333	355	16 687,7816	1	3,0700	137	33,6864	726	1 331,6306	322	131,8811
	Radviliškio r. sav.	2 472	31 286,4846	377	327,7260	919	28 699,7670	4	30,9124	13	17,1857	1 159	2 210,8935	820	458,3362
	Šiaulių m. sav.	1 681	1 797,0925	15	7,5032	126	473,7717	3	116,0097	16	18,1464	1 521	1 181,6615	1 550	1 215,2134
	Šiaulių r. sav.	2 244	44 676,6272	509	476,9964	665	41 665,7330	3	8,6614	37	13,6294	1 030	2 511,6070	417	288,9735
Viso apskrityje		13 394	164 812,9540	2 969	2 493,8312	3 591	146 195,5320	21	329,9908	348	4 489,5662	6 465	11 304,0338	4 184	3 020,4573
	Jurbarko r. sav.	1 441	43 694,2631	244	223,1343	535	41 096,9684	8	268,4375	16	724,8912	638	1 380,8317	399	413,3030
	Pagėgių sav.	669	8 559,8909	130	116,2807	183	7 600,7657	0	0	4	5,0556	352	837,7889	124	118,7034
Tauragės apskr.	Šilalės r. sav.	1 225	18 716,7882	193	183,0015	566	17 242,6149	2	6,3928	9	4,4114	455	1 280,3676	199	109,4221
	Tauragės r. sav.	1 675	48 104,5300	206	214,1687	693	43 951,0596	8	11,9650	17	2 560,9975	751	1 366,3392	399	232,6487
Viso apskrityje		5 010	119 075,4722	773	736,5852	1 977	109 891,4086	18	286,7953	46	3 295,3557	2 196	4 865,3274	1 121	874,0772
	Mažeikių r. sav.	1 899	21 575,8612	404	408,0804	395	19 375,5162	3	21,0270	25	11,7785	1 072	1 759,4591	817	488,5215
	Plungės r. sav.	1 132	21 099,7638	128	153,2237	401	18 975,1703	3	2,0168	18	669,2236	582	1 300,1294	330	224,6570
Telšių apskr.	Rietavo sav.	648	16 121,7953	68	93,5426	333	15 448,1994	0	0	23	60,3013	224	519,7520	115	109,5772
	Telšių r. sav.	1 786	22 431,3998	415	550,4747	494	19 277,7970	9	22,3696	30	660,1151	838	1 920,6434	572	317,1133
Viso apskrityje		5 465	81 228,8201	1 015	1 205,3214	1 623	73 076,6829	15	45,4134	96	1 401,4185	2 716	5 499,9839	1 834	1 139,8690
	Anykščių r. sav.	1 852	24 254,0472	315	321,7394	861	22 317,7162	8	39,4038	23	73,2225	645	1 501,9653	254	198,0574
	Ignalinos r. sav.	1 916	24 659,8034	506	962,3788	600	20 757,4609	15	233,0278	59	861,9511	736	1 844,9848	268	303,9936
	Molėtų r. sav.	2 072	15 062,6069	521	1 147,7832	738	12 305,2306	26	357,8951	11	13,5777	776	1 238,1203	456	184,4781
Utenos apskr.	Utenos r. sav.	1 920	12 182,5239	180	370,7081	748	9 711,7799	39	489,2642	43	76,7595	910	1 534,0122	646	478,4469
	Visagino sav.	341	2 957,5848	33	4,6744	85	2 183,9481	0	0	2	1,8201	221	767,1422	232	758,6910
	Zarasų r. sav.	1 898	18 483,5584	341	704,9499	1005	15 903,7119	36	560,7927	29	11,6535	487	1 302,4504	254	235,4096
Viso apskrityje		9 999	97 600,1246	1 896	3 512,2338	4 037	83 179,8476	124	1 680,3836	167	1 038,9844	3 775	8 188,6752	2 110	2 159,0766

	Elektrėnų sav.	882	9 301,0803	180	152,2765	356	7 905,9385	6	82,9400	6	6,5495	334	1 153,3758	230	248,3823
	Šalčininkų r. sav.	3 203	45 610,3716	701	1 000,5871	916	26 878,9035	0	0	6	4,3767	1 580	17 726,5043	478	255,9119
	Širvintų r. sav.	1 145	17 905,6183	224	233,2368	496	16 331,5709	7	96,2000	7	202,0203	411	1 042,5903	196	99,1765
	Švenčionių r. sav.	2 481	73 056,0408	557	660,1270	1 163	64 674,4497	7	173,3969	17	1 047,0356	737	6 501,0316	512	423,8579
Vilniaus apskr.	Trakų r. sav.	1 608	33 693,9496	285	452,5978	621	31 267,1141	8	207,3744	9	141,2848	685	1 625,5785	461	269,6153
	Ukmergės r. sav.	1 698	26 511,1877	420	699,7802	593	24 043,0959	5	114,8994	13	3,8903	667	1 649,5219	372	196,7677
	Vilniaus m. sav.	5 361	14 437,4111	197	112,0569	1 437	11 933,0396	3	9,7016	10	20,8362	3 714	2 361,7768	4 825	7 227,7882
	Vilniaus r. sav.	4 239	47 791,7100	1 852	1 826,3263	934	43 017,7674	7	79,7575	15	47,9733	1 431	2 819,8855	317	200,2303
Viso apskrityje		20 617	268 307,3694	4 416	5 136,9886	6 516	226 051,8796	43	764,2698	83	1 473,9667	9 559	34 880,2647	7 391	8 921,7301
Viso Respublikoje		104 095	1 315 486,8641	22 562	23 223,2774	28 805	1 151 305,2947	323	4 663,6153	1 222	20 709,7201	51 183	115 584,9566	32 011	28 367,4285

**DUOMENYS APIE PERDUOTUS PATIKĖJIMO TEISE SAVIVALDYBIŲ ŽEMĖS SKLYPUS,
IREGISTRUOTUS NEKILNOJAMOJO TURTO REGISTRO INFORMACINĖJE SISTEMOJE
IKI 2026 M. SAUSIO 1 D.**

Apskritis	Savivaldybė	Iregistruota savivaldybių žemės perduotos patikėjimo teise, iš viso		iš jos									
				žemės ūkio paskirties žemė		miškų ūkio paskirties žemė		vandens ūkio paskirties žemė		konservacinės paskirties žemė		kitos paskirties žemė	
		sklypų sk.	plotas, ha	sklypų sk.	plotas, ha	sklypų sk.	plotas, ha	sklypų sk.	plotas, ha	sklypų sk.	plotas, ha	sklypų sk.	plotas, ha
1	2	3	4	5	6	7	8	9	10	11	12	13	14
Alytaus apskr.	Alytaus m. sav.	1 212	1 998,748	0	0	54	1 202,081	3	21,090	14	21,163	1 141	754,414
	Alytaus r. sav.	1 796	23 948,872	801	705,308	215	15 975,667	3	163,298	17	5 445,273	760	1 659,327
	Druskininkų sav.	603	15 690,655	61	90,366	301	15 150,728	1	15,500	8	3,322	232	430,739
	Lazdijų r. sav.	1 824	17 438,843	451	420,645	853	15 559,030	9	110,856	14	18,418	497	1 329,894
	Varėnos r. sav.	2 412	63 255,248	555	562,291	1 244	57 404,983	4	6,524	34	2 680,341	575	2 601,109
Viso apskrityje		7 847	122 332,366	1 868	1 778,610	2 667	105 292,490	20	317,267	87	8 168,516	3 205	6 775,483
Kauno apskr.	Birštono sav.	235	3 765,421	37	29,125	80	3 576,399	1	8,000	0	0,000	117	151,896
	Jonavos r. sav.	1 084	27 036,439	239	210,350	283	22 309,964	2	13,809	8	4,616	552	4 497,700
	Kaišiadorių r. sav.	1 773	25 154,729	434	530,315	334	22 841,817	5	79,850	4	0,688	996	1 702,059
	Kauno m. sav.	3 006	3 367,253	38	4,369	391	2 152,985	1	139,311	11	28,311	2 565	1 042,277
	Kauno r. sav.	2 545	37 562,156	738	448,148	447	33 854,902	9	88,639	9	9,550	1 342	3 160,916
	Kėdainių r. sav.	2 074	27 400,079	585	457,413	474	24 573,852	0	0	27	85,440	988	2 283,375
	Prienų r. sav.	2 434	21 276,767	518	462,171	254	18 742,244	6	104,192	6	2,007	1 650	1 966,154
	Raseinių r. sav.	1 754	18 631,836	378	340,957	588	16 035,073	2	10,916	27	68,392	759	2 176,498
Viso apskrityje		14 905	164 194,679	2 967	2 482,848	2 851	144 087,237	26	444,717	92	199,003	8 969	16 980,875
Klaipėdos apskr.	Klaipėdos m. sav.	992	2 826,662	10	1,091	76	1 746,024	2	281,234	15	12,350	889	785,963
	Klaipėdos r. sav.	1 528	18 799,356	250	214,325	407	15 785,151	4	79,389	33	27,341	834	2 693,150
	Kretingos r. sav.	2 634	18 612,151	324	262,359	303	16 162,700	10	55,373	29	34,056	1 968	2 097,663
	Neringos sav.	159	6 107,195	0	0	85	5 886,533	0	0	4	92,673	70	127,988
	Palangos m. sav.	558	3 127,476	2	0,125	290	2 858,058	0	0	3	2,961	263	266,331
	Skuodo r. sav.	1 445	7 157,981	242	182,470	319	5 746,432	2	47,601	14	10,242	868	1 171,236
	Šilutės r. sav.	2 362	29 442,319	504	381,214	518	27 025,115	5	6,759	42	72,477	1 293	1 956,754
Viso apskrityje		9 678	86 073,140	1 332	1 041,585	1 998	75 210,013	23	470,357	140	252,099	6 185	9 099,085
Marijampolės	Kalvarijos sav.	1113	4 850,997	475	646,423	183	3 232,401	1	10,179	15	3,479	439	958,515
	Kazlų Rūdos sav.	686	30 135,356	75	72,651	288	27 679,801	0	0	4	1,408	319	2 381,497

apskr.	Marijampolės sav.	2 664	13 390,587	891	412,299	109	10 980,327	1	5,600	15	28,459	1 648	1 963,902
	Šakių r. sav.	1 629	25 346,901	549	404,230	468	23 632,580	0	0	12	85,167	600	1 224,924
	Vilkaviškio r. sav.	1 718	12 011,468	616	678,684	313	9 742,223	4	37,570	15	12,236	770	1 540,754
Viso apskrityje		7 810	85 735,310	2 606	2 214,288	1 361	75 267,332	6	53,349	61	130,749	3 776	8 069,592
Panevėžio apskr.	Biržų r. sav.	1 320	23 049,211	436	409,156	313	21 382,827	4	30,223	22	41,018	545	1 185,987
	Kupiškio r. sav.	1 474	16 400,642	270	325,661	385	14 456,124	4	10,792	7	2,280	808	1 605,785
	Panevėžio m. sav.	708	670,616	13	20,916	4	30,811	0	0	1	0,032	690	618,857
	Panevėžio r. sav.	2 617	45 007,979	1175	1 119,467	564	40 896,676	3	45,100	3	5,833	872	2 940,903
	Pasvalio r. sav.	1 231	14 338,356	451	260,226	199	12 387,630	2	2,976	43	150,290	536	1 537,235
	Rokiškio r. sav.	1 970	26 651,587	364	470,389	708	23 909,196	14	181,982	26	60,611	858	2 029,410
Viso apskrityje		9 320	126 118,390	2 709	2 605,814	2 173	113 063,264	27	271,072	102	260,063	4 309	9 918,177
Šiaulių apskr.	Akmenės r. sav.	1 278	18 749,866	401	276,433	315	13 089,713	0	0	28	4 360,466	534	1 023,254
	Joniškio r. sav.	1 262	19 619,186	416	328,912	118	17 751,733	5	113,368	102	27,680	621	1 397,493
	Kelmės r. sav.	2 501	30 029,200	514	477,947	1 093	27 827,032	5	57,969	15	18,772	874	1 647,479
	Pakruojo r. sav.	1 956	18 654,274	737	598,107	355	16 687,782	1	3,070	137	33,686	726	1 331,629
	Radviliškio r. sav.	2 471	31 283,145	375	325,329	919	28 699,767	4	30,912	13	17,186	1 160	2 209,951
	Šiaulių m. sav.	1 677	1 785,119	15	7,503	126	473,772	3	116,010	16	18,146	1 517	1 169,688
	Šiaulių r. sav.	2 244	44 676,596	509	476,974	665	41 665,733	3	8,661	37	13,629	1 030	2 511,598
	Viso apskrityje		13 389	164 797,385	2 967	2 491,205	3 591	146 195,532	21	329,991	348	4 489,566	6 462
Tauragės apskr.	Jurbarko r. sav.	1 441	43 694,263	244	223,134	535	41 096,968	8	268,438	16	724,891	638	1 380,832
	Pagėgių sav.	669	8 559,942	130	116,332	183	7 600,766	0	0	4	5,056	352	837,789
	Šilalės r. sav.	1 225	18 716,879	193	183,093	566	17 242,615	2	6,393	9	4,411	455	1 280,368
	Tauragės r. sav.	1 673	48 104,377	202	183,933	697	43 981,301	8	11,965	17	2 560,998	749	1 366,181
Viso apskrityje		5 008	119 075,461	769	706,491	1 981	109 921,650	18	286,795	46	3 295,356	2 194	4 865,169
Telšių apskr.	Mažeikių r. sav.	1 898	21 572,147	403	404,367	395	19 375,516	3	21,027	25	11,779	1 072	1 759,459
	Plungės r. sav.	1 139	21 100,598	128	153,224	401	18 975,170	3	2,017	18	669,224	589	1 300,964
	Rietavo sav.	648	16 121,795	68	93,543	333	15 448,199	0	0	23	60,301	224	519,752
	Telšių r. sav.	1 786	22 431,502	415	550,468	494	19 277,797	9	22,370	30	660,115	838	1 920,752
Viso apskrityje		5 471	81 226,043	1 014	1 201,601	1 623	73 076,683	15	45,413	96	1 401,419	2 723	5 500,927
Utenos apskr.	Anykščių r. sav.	1 852	24 252,761	315	321,645	861	22 316,524	8	39,404	23	73,223	645	1 501,965
	Ignalinos r. sav.	1 916	24 659,813	506	962,389	600	20 757,461	15	233,028	59	861,951	736	1 844,985
	Molėtų r. sav.	2 069	15 061,584	520	1 147,120	738	12 305,231	26	357,895	11	13,578	774	1 237,760
	Utenos r. sav.	1 920	12 182,523	180	370,708	748	9 711,780	39	489,264	43	76,760	910	1 534,011
	Visagino sav.	341	2 957,612	33	4,674	85	2 183,948	0	0	2	1,820	221	767,170
	Zarasų r. sav.	1 899	18 487,271	341	704,950	1006	15 907,424	36	560,793	29	11,654	487	1 302,450
Viso apskrityje		9 997	97 601,563	1 895	3 511,486	4 038	83 182,368	124	1 680,384	167	1 038,984	3 773	8 188,341
	Elektrėnų sav.	882	9 301,080	179	150,763	357	7 907,452	6	82,940	6	6,550	334	1 153,376
	Šalčininkų r. sav.	3 203	45 610,412	701	1 000,618	916	26 878,904	0	0	6	4,377	1 580	17 726,513
	Širvintų r. sav.	1 145	17 905,454	224	233,073	496	16 331,571	7	96,200	7	202,020	411	1 042,590

Vilniaus apskr.	Švenčionių r. sav.	2 481	73 056,060	557	660,147	1 163	64 674,450	7	173,397	17	1 047,036	737	6 501,032
	Trakų r. sav.	1 607	33 693,485	285	452,655	621	31 267,114	8	207,374	9	141,285	684	1 625,057
	Ukmergės r. sav.	1 699	26 512,616	421	701,209	593	24 043,096	5	114,899	13	3,890	667	1 649,522
	Vilniaus m. sav.	5 364	14 439,529	197	112,057	1 437	11 933,040	3	9,702	10	20,836	3 717	2 363,895
	Vilniaus r. sav.	4 238	47 789,677	1 851	1 824,293	934	43 017,767	7	79,758	15	47,973	1 431	2 819,886
Viso apskrityje	20 619	268 308,313	4 415	5 134,815	6 517	226 053,393	43	764,270	83	1 473,967	9 561	34 881,869	
Viso Respublikoje	104 044	1 315 462,649	22 542	23 168,745	28 800	1 151 349,961	323	4 663,615	1 222	20 709,720	51 157	115 570,61	

**DUOMENYS APIE NEKILNOJAMOJO TURTO REGISTRO INFORMACINĖJE SISTEMOJE
ĮREGISTRUOTAS VALSTYBINĖS ŽEMĖS PANAUDOS SUTARTIS
IKI 2026 M. SAUSIO 1 D.**

Apskritis	Savivaldybė	Įregistruota valstybinės žemės, perduotos panaudai, sutarčių skaičius, iš viso	iš jos					
			žemės ūkio paskirties žemės sutarčių skaičius	miškų ūkio paskirties žemės sutarčių skaičius	vandens ūkio paskirties žemės sutarčių skaičius	konservacinės paskirties žemės sutarčių skaičius	kitos paskirties žemės	
							sutarčių skaičius, iš viso	namų valdų ⁸ sutarčių skaičius
1	2	3	4	5	6	7	8	9
Alytaus apskr.	Alytaus m. sav.	107	0	1	0	0	106	3
	Alytaus r. sav.	253	26	1	0	18	208	5
	Druskininkų sav.	60	0	0	0	2	58	5
	Lazdijų r. sav.	202	13	0	0	30	159	7
	Varėnos r. sav.	425	12	5	2	21	385	31
Viso apskrityje		1047	51	7	2	71	916	51
Kauno apskr.	Birštono sav.	19	0	0	0	1	18	1
	Jonavos r. sav.	210	1	0	0	26	183	11
	Kaišiadorių r. sav.	353	9	0	4	6	334	17
	Kauno m. sav.	503	0	0	0	12	491	43
	Kauno r. sav.	488	62	1	2	17	406	25
	Kėdainių r. sav.	442	26	8	7	36	365	7
	Prienų r. sav.	132	0	1	2	4	125	10
	Raseinių r. sav.	185	0	2	0	41	142	12
Viso apskrityje		2 332	98	12	15	143	2 064	126
Klaipėdos apskr.	Klaipėdos m. sav.	292	0	0	0	2	290	28
	Klaipėdos r. sav.	367	37	5	5	137	183	15
	Kretingos r. sav.	437	1	0	2	93	342	10
	Neringos sav.	53	0	0	0	0	53	2
	Palangos m. sav.	82	0	1	0	0	81	2
	Skuodo r. sav.	241	4	0	0	95	142	3
	Šilutės r. sav.	339	0	0	0	90	249	18
Viso apskrityje		1 811	42	6	7	417	1 340	78
Marijampolės apskr.	Kalvarijos sav.	83	0	0	0	13	70	2

⁸ - kitos (žemės) paskirties žemė, kur naudojimo būdas: gyvenamosios teritorijos, vienbučių ir dvibučių gyvenamųjų pastatų teritorijos, daugiabučių gyvenamųjų pastatų ir bendrabučių teritorijos.

	Kazlų Rūdos sav.	79	1	0	0	11	67	5
	Marijampolės sav.	410	1	0	0	56	355	26
	Šakių r. sav.	372	7	1	2	43	320	21
	Vilkaviškio r. sav.	228	11	0	0	46	171	8
Viso apskrityje		1 172	20	1	2	169	983	62
	Biržų r. sav.	92	1	2	0	4	85	4
	Kupiškio r. sav.	85	4	1	0	1	79	6
Panevėžio apskr.	Panevėžio m. sav.	137	0	0	0	1	136	8
	Panevėžio r. sav.	226	9	0	0	0	217	19
	Pasvalio r. sav.	186	21	0	1	19	145	2
	Rokiškio r. sav.	128	3	0	0	9	116	10
Viso apskrityje		854	38	3	1	34	778	49
	Akmenės r. sav.	167	0	0	0	54	113	6
	Joniškio r. sav.	196	1	2	0	69	124	12
	Kelmės r. sav.	202	5	2	2	8	185	16
Šiaulių apskr.	Pakruojo r. sav.	85	9	0	0	7	69	8
	Radviliškio r. sav.	414	24	1	0	128	261	7
	Šiaulių m. sav.	232	0	1	0	1	230	23
	Šiaulių r. sav.	311	6	0	0	127	178	9
Viso apskrityje		1 607	45	6	2	394	1 160	81
	Jurbarko r. sav.	189	3	0	0	4	182	6
	Pagėgių sav.	157	0	0	0	14	143	3
Tauragės apskr.	Šilalės r. sav.	208	4	2	5	50	147	15
	Tauragės r. sav.	313	1	0	1	93	218	16
Viso apskrityje		867	8	2	6	161	690	40
	Mažeikių r. sav.	462	5	2	5	144	306	11
	Plungės r. sav.	304	7	1	5	128	163	9
Telšių apskr.	Rietavo sav.	62	1	0	2	31	28	2
	Telšių r. sav.	364	3	3	13	166	179	8
Viso apskrityje		1 192	16	6	25	469	676	30
	Anykščių r. sav.	222	6	1	0	34	181	33
	Ignalinos r. sav.	178	4	0	0	3	171	11
	Molėtų r. sav.	277	2	1	0	96	178	7
Utenos apskr.	Utenos r. sav.	318	2	0	0	113	203	10
	Visagino sav.	55	0	0	0	0	55	2
	Zarasų r. sav.	223	14	2	1	63	143	2
Viso apskrityje		1 273	28	4	1	309	931	65

	Elektrėnų sav.	119	3	0	2	6	108	4
	Šalčininkų r. sav.	430	2	2	0	7	419	9
	Širvintų r. sav.	111	0	0	0	3	108	5
	Švenčionių r. sav.	278	22	1	2	4	249	13
Vilniaus apskr.	Trakų r. sav.	145	2	0	1	2	140	11
	Ukmergės r. sav.	78	5	0	0	3	71	7
	Vilniaus m. sav.	752	14	3	0	7	728	52
	Vilniaus r. sav.	714	37	3	5	12	660	51
Viso apskrityje		2 627	85	9	10	44	2 483	152
Viso Respublikoje		14 782	431	56	71	2 211	12 021	734

**DUOMENYS APIE NEKILNOJAMOJO TURTO REGISTRO INFORMACINĖJE SISTEMOJE
ĮREGISTRUOTAS SAVIVALDYBIŲ ŽEMĖS PANAUDOS SUTARTIS
IKI 2026 M. SAUSIO 1 D.**

Apskritis	Savivaldybė	Įregistruota savivaldybių žemės, perduotos panaudai, sutarčių skaičius, iš viso	iš jos					
			žemės ūkio paskirties žemės sutarčių skaičius	miškų ūkio paskirties žemės sutarčių skaičius	vandens ūkio paskirties žemės sutarčių skaičius	konservacinės paskirties žemės sutarčių skaičius	kitos paskirties žemės	
							sutarčių skaičius, iš viso	namų valdų ⁹ sutarčių skaičius
1	2	3	4	5	6	7	8	9
Alytaus apskr.	Alytaus m. sav.	108	0	1	0	0	107	4
	Alytaus r. sav.	254	26	1	0	18	209	5
	Druskininkų sav.	62	0	0	0	2	60	6
	Lazdijų r. sav.	202	13	0	0	30	159	7
	Varėnos r. sav.	426	12	5	2	21	386	32
Viso apskrityje		1052	51	7	2	71	921	54
Kauno apskr.	Birštono sav.	19	0	0	0	1	18	1
	Jonavos r. sav.	210	1	0	0	26	183	11
	Kaišiadorių r. sav.	353	9	0	4	6	334	17
	Kauno m. sav.	503	0	0	0	12	491	44
	Kauno r. sav.	488	62	1	2	17	406	25
	Kėdainių r. sav.	442	26	8	7	36	365	7
	Prienų r. sav.	131	0	1	2	4	124	9
	Raseinių r. sav.	187	0	2	0	41	144	14
Viso apskrityje		2 333	98	12	15	143	2 065	128
Klaipėdos apskr.	Klaipėdos m. sav.	297	0	0	0	2	295	28
	Klaipėdos r. sav.	369	37	5	5	137	185	17
	Kretingos r. sav.	437	1	0	2	93	342	10
	Neringos sav.	53	0	0	0	0	53	2
	Palangos m. sav.	82	0	1	0	0	81	2
	Skuodo r. sav.	241	4	0	0	95	142	3
	Šilutės r. sav.	344	0	0	0	90	254	18
Viso apskrityje		1 823	42	6	7	417	1 352	80
	Kalvarijos sav.	83	0	0	0	13	70	2

⁹ - kitos (žemės) paskirties žemė, kur naudojimo būdas: gyvenamosios teritorijos, vienbučių ir dvibučių gyvenamųjų pastatų teritorijos, daugiabučių gyvenamųjų pastatų ir bendrabučių teritorijos.

Marijampolės apskr.	Kazlų Rūdos sav.	79	1	0	0	11	67	5
	Marijampolės sav.	411	1	0	0	56	356	26
	Šakių r. sav.	372	7	1	2	43	320	21
	Vilkaviškio r. sav.	228	11	0	0	46	171	8
Viso apskrityje	1 173	20	1	2	169	984	62	
Panevėžio apskr.	Biržų r. sav.	92	1	2	0	4	85	4
	Kupiškio r. sav.	85	4	1	0	1	79	6
	Panevėžio m. sav.	139	0	0	0	1	138	8
	Panevėžio r. sav.	225	9	0	0	0	216	19
	Pasvalio r. sav.	186	21	0	1	19	145	2
	Rokiškio r. sav.	129	3	0	0	9	117	11
Viso apskrityje	856	38	3	1	34	780	50	
Šiaulių apskr.	Akmenės r. sav.	167	0	0	0	54	113	6
	Joniškio r. sav.	197	1	2	0	69	125	13
	Kelmės r. sav.	203	5	2	2	8	186	16
	Pakruojo r. sav.	85	9	0	0	7	69	8
	Radviliškio r. sav.	416	24	1	0	128	263	8
	Šiaulių m. sav.	231	0	1	0	1	229	23
	Šiaulių r. sav.	311	6	0	0	127	178	9
Viso apskrityje	1 610	45	6	2	394	1 163	83	
Tauragės apskr.	Jurbarko r. sav.	191	3	0	0	4	184	6
	Pagėgių sav.	160	0	0	0	14	146	5
	Šilalės r. sav.	209	4	2	5	50	148	15
	Tauragės r. sav.	319	2	0	1	93	223	16
Viso apskrityje	879	9	2	6	161	701	42	
Telšių apskr.	Mažeikių r. sav.	462	5	2	5	144	306	11
	Plungės r. sav.	304	7	1	5	128	163	9
	Rietavo sav.	62	1	0	2	31	28	2
	Telšių r. sav.	364	3	3	13	166	179	8
Viso apskrityje	1 192	16	6	25	469	676	30	
Utenos apskr.	Anykščių r. sav.	223	7	1	0	34	181	33
	Ignalinos r. sav.	178	4	0	0	3	171	11
	Molėtų r. sav.	277	2	1	0	96	178	7
	Utenos r. sav.	318	2	0	0	113	203	10
	Visagino sav.	55	0	0	0	0	55	2
	Zarasų r. sav.	223	14	2	1	63	143	2
Viso apskrityje	1 274	29	4	1	309	931	65	

	Elektrėnų sav.	119	3	0	2	6	108	4
	Šalčininkų r. sav.	430	2	2	0	7	419	9
	Širvintų r. sav.	111	0	0	0	3	108	5
	Švenčionių r. sav.	278	22	1	2	4	249	13
Vilniaus apskr.	Trakų r. sav.	146	2	0	1	2	141	11
	Ukmergės r. sav.	78	5	0	0	3	71	7
	Vilniaus m. sav.	756	15	3	0	7	731	55
	Vilniaus r. sav.	714	37	3	5	12	660	51
Viso apskrityje		2 632	86	9	10	44	2 487	155
Viso Respublikoje		14 824	434	56	71	2 211	12 060	749

**DUOMENYS APIE NEKILNOJAMOJO TURTO REGISTRO INFORMACINĖJE SISTEMOJE
ĮREGISTRUOTAS PRIVAČIOS ŽEMĖS PANAUDOS SUTARTIS
IKI 2026 M. SAUSIO 1 D.**

Apskritis	Savivaldybė	Įregistruota privačios žemės, perduotos panaudai, sutarčių skaičius, iš viso	iš jos					
			žemės ūkio paskirties žemės sutarčių skaičius	miškų ūkio paskirties žemės sutarčių skaičius	vandens ūkio paskirties žemės sutarčių skaičius	konservacinės paskirties žemės sutarčių skaičius	kitos paskirties žemės	
							Sutarčių skaičius, iš viso	namų valdų ¹⁰ sutarčių skaičius
1	2	3	4	5	6	7	8	9
Alytaus apskr.	Alytaus m. sav.	30	13	0	0	0	17	13
	Alytaus r. sav.	3 847	3 694	27	0	0	143	117
	Druskininkų sav.	273	200	9	0	0	66	53
	Lazdijų r. sav.	1 783	1 667	21	0	4	105	76
	Varėnos r. sav.	907	827	43	0	0	46	36
Viso apskrityje		6 840	6 401	100	0	4	377	295
Kauno apskr.	Birštono sav.	105	90	5	0	0	10	6
	Jonavos r. sav.	718	663	12	0	1	52	37
	Kaišiadorių r. sav.	1 038	989	3	0	0	50	34
	Kauno m. sav.	178	9	0	0	1	168	107
	Kauno r. sav.	1 257	1 056	19	0	0	189	137
	Kėdainių r. sav.	1 673	1 587	8	0	1	81	64
	Prienų r. sav.	1 311	1 260	5	0	1	52	36
	Raseinių r. sav.	2 223	2 129	10	0	0	88	64
Viso apskrityje		8 503	7 783	62	0	4	690	485
Klaipėdos apskr.	Klaipėdos m. sav.	50	8	0	0	0	42	36
	Klaipėdos r. sav.	1 469	1 168	15	0	0	294	170
	Kretingos r. sav.	608	515	12	0	4	81	55
	Palangos m. sav.	86	2	0	0	0	84	53
	Skuodo r. sav.	784	757	4	1	0	30	20
	Šilutės r. sav.	952	895	4	0	0	54	45
Viso apskrityje		3 949	3 345	35	1	4	585	379
Marijampolės apskr.	Kalvarijos sav.	592	571	3	0	0	23	18

¹⁰ - kitos (žemės) paskirties žemė, kur naudojimo būdas: gyvenamosios teritorijos, vienbučių ir dvibučių gyvenamųjų pastatų teritorijos, daugiabučių gyvenamųjų pastatų ir bendrabučių teritorijos.

	Kazlų Rūdos sav.	490	453	9	0	0	29	22
	Marijampolės sav.	1 268	1 221	1	0	0	52	32
	Šakių r. sav.	2 381	2 283	16	0	0	92	65
	Vilkaviškio r. sav.	2 269	2 209	2	0	0	62	44
Viso apskrityje		7 000	6 737	31	0	0	258	181
	Biržų r. sav.	1 475	1 410	5	0	0	69	61
	Kupiškio r. sav.	508	469	3	0	0	41	37
	Panevėžio m. sav.	35	5	0	0	1	29	16
Panevėžio apskr.	Panevėžio r. sav.	1 678	1 566	22	1	0	95	73
	Pasvalio r. sav.	1 511	1 451	7	0	0	53	43
	Rokiškio r. sav.	1 688	1 607	22	0	1	62	48
Viso apskrityje		6 895	6 508	59	1	2	349	278
	Akmenės r. sav.	456	422	7	0	0	29	23
	Joniškio r. sav.	1 903	1 851	17	0	0	36	34
	Kelmės r. sav.	3 035	2 886	64	1	1	87	71
	Pakruojo r. sav.	1 206	1 163	27	0	1	35	28
Šiaulių apskr.	Radviliškio r. sav.	3 705	3 514	136	0	0	78	59
	Šiaulių m. sav.	40	5	0	0	0	35	24
	Šiaulių r. sav.	2 694	2 311	313	0	0	105	77
Viso apskrityje		13 039	12 152	564	1	2	405	316
	Jurbarko r. sav.	1 467	1 392	16	0	0	59	43
	Pagėgių sav.	938	887	0	0	0	56	48
Tauragės apskr.	Šilalės r. sav.	4 350	4 208	33	2	0	112	90
	Tauragės r. sav.	1 420	1 349	17	0	0	67	34
Viso apskrityje		8 175	7 836	66	2	0	294	215
	Mažeikių r. sav.	1 559	1 499	13	0	1	51	42
	Plungės r. sav.	659	601	7	0	1	53	37
Telšių apskr.	Rietavo sav.	224	212	6	0	0	7	6
	Telšių r. sav.	938	869	15	0	0	65	48
Viso apskrityje		3 380	3 181	41	0	2	176	133
	Anykščių r. sav.	861	813	10	0	0	43	33
	Ignalinos r. sav.	601	539	10	0	0	63	58
	Molėtų r. sav.	1 655	1 550	20	2	0	93	74
Utenos apskr.	Utenos r. sav.	1 039	981	12	0	0	56	44
	Visagino sav.	5	2	0	0	0	3	0
	Zarasų r. sav.	817	771	8	0	0	54	47
Viso apskrityje		4 978	4 656	60	2	0	312	256

	Elektrėnų sav.	828	776	7	0	0	51	37
	Šalčininkų r. sav.	1 142	1 073	17	0	0	56	50
	Širvintų r. sav.	658	615	10	0	0	39	25
	Švenčionių r. sav.	834	747	19	0	1	80	71
Vilniaus apskr.	Trakų r. sav.	1 194	1 105	19	0	0	84	66
	Ukmergės r. sav.	1 773	1 719	11	0	0	52	47
	Vilniaus m. sav.	292	74	1	0	0	220	188
	Vilniaus r. sav.	2 228	1 969	29	0	8	240	197
Viso apskrityje		8 949	8 078	113	0	9	822	681
Viso Respublikoje		71 708	66 677	1 131	7	27	4 268	3 219

**DUOMENYS APIE NEKILNOJAMOJO TURTO REGISTRO INFORMACINĖJE SISTEMOJE
ĮREGISTRUOTAS VALSTYBINĖS ŽEMĖS NUOMOS SUTARTIS
IKI 2026 M. SAUSIO 1 D.**

Apskritis	Savivaldybė	Įregistruota išnuomotos valstybinės žemės sutarčių skaičius, iš viso	iš jos						
			žemės ūkio paskirties žemės (be sodininkų bendrijų) sutarčių skaičius, iš viso	žemės sodininkų bendrijų ir jų narių žemės sutarčių skaičius	miškų ūkio paskirties žemės sutarčių skaičius	vandens ūkio paskirties žemės sutarčių skaičius	konservacinės paskirties žemės sutarčių skaičius	kitos paskirties žemės	
								sutarčių skaičius, iš viso	namų valdų ¹¹ sutarčių skaičius
1	2	3	4	5	6	7	8	9	10
Alytaus apskr.	Alytaus m. sav.	851	0	0	0	0	0	851	384
	Alytaus r. sav.	2 207	2 074	0	0	0	1	133	31
	Druskininkų sav.	560	276	1	1	0	0	282	36
	Lazdijų r. sav.	2 954	2 769	1	0	0	5	179	38
	Varėnos r. sav.	3 713	3 318	1	0	0	0	394	79
Viso apskrityje		10 285	8 437	3	1	0	6	1 839	568
Kauno apskr.	Birštono sav.	240	65	0	0	0	0	175	102
	Jonavos r. sav.	1 701	1 213	20	0	0	1	468	32
	Kaišiadorių r. sav.	2 171	1 748	1	0	0	0	422	97
	Kauno m. sav.	4 371	1	3	3	0	4	4 360	2 053
	Kauno r. sav.	2 220	1 175	52	7	2	1	983	215
	Kėdainių r. sav.	3 216	2 776	0	0	0	2	439	121
	Prienų r. sav.	1 462	1 206	2	0	0	0	254	68
	Raseinių r. sav.	5 134	4 179	0	0	2	7	946	564
Viso apskrityje		20 515	12 363	78	10	4	15	8 047	3 252
Klaipėdos apskr.	Klaipėdos m. sav.	2 417	0	1	0	0	0	2 416	809
	Klaipėdos r. sav.	2 501	1 855	10	6	1	0	629	64
	Kretingos r. sav.	2 213	1 564	4	0	0	3	642	205
	Neringos sav.	1 582	0	0	0	0	0	1 582	766
	Palangos m. sav.	1 693	0	0	0	0	1	1 693	396
	Skuodo r. sav.	3 471	2 935	0	0	0	0	536	270
	Šilutės r. sav.	7 775	6 862	0	0	0	1	912	315
Viso apskrityje		21 652	13 216	15	6	1	5	8 410	2 825

¹¹ - kitos (žemės) paskirties žemė, kur naudojimo būdas: gyvenamosios teritorijos, vienbučių ir dvibučių gyvenamųjų pastatų teritorijos, daugiabučių gyvenamųjų pastatų ir bendrabučių teritorijos.

	Kalvarijos sav.	1 669	1 528	0	0	0	0	141	69
	Kazlų Rūdos sav.	724	624	0	0	0	0	100	39
Marijampolės apskr.	Marijampolės sav.	3 168	2 172	0	0	0	5	993	527
	Šakių r. sav.	3 902	3 574	0	0	0	9	320	106
	Vilkaviškio r. sav.	5 075	4 491	0	0	0	7	577	189
Viso apskrityje		14 538	12 389	0	0	0	21	2 131	930
	Biržų r. sav.	3 093	2 534	0	0	0	0	559	184
	Kupiškio r. sav.	2 644	2 350	0	0	0	0	294	39
Panevėžio apskr.	Panevėžio m. sav.	1 178	1	0	0	0	1	1 176	219
	Panevėžio r. sav.	2 940	2 307	0	0	0	5	628	283
	Pasvalio r. sav.	3 663	3 253	1	0	0	0	410	136
	Rokiškio r. sav.	4 752	3 958	0	0	0	13	781	338
Viso apskrityje		18 270	14 403	1	0	0	19	3 848	1 199
	Akmenės r. sav.	2 699	2 102	0	0	0	0	597	295
	Joniškio r. sav.	2 382	1 807	0	0	0	3	572	221
	Kelmės r. sav.	3 745	2 839	0	0	0	26	881	482
Šiaulių apskr.	Pakruojo r. sav.	4 526	3 866	0	0	0	3	658	342
	Radviliškio r. sav.	3 817	2 925	1	1	0	3	888	457
	Šiaulių m. sav.	2 048	2	7	0	0	2	2 037	669
	Šiaulių r. sav.	5 143	4 681	0	0	1	1	461	120
Viso apskrityje		24 360	18 222	8	1	1	38	6 094	2 586
	Jurbarko r. sav.	2 063	1 783	0	0	0	0	280	115
	Pagėgių sav.	1 785	1 494	0	2	0	2	287	181
Tauragės apskr.	Šilalės r. sav.	3 294	2 885	0	0	0	0	411	149
	Tauragės r. sav.	3 657	3 097	0	3	0	0	559	176
Viso apskrityje		10 235	8 721	0	4	0	2	1 511	611
	Mažeikių r. sav.	3 131	2 069	0	0	0	4	1 058	539
	Plungės r. sav.	2 102	1 490	0	0	0	10	602	173
Telšių apskr.	Rietavo sav.	732	610	0	0	0	0	122	46
	Telšių r. sav.	3 279	2 572	0	0	0	1	706	142
Viso apskrityje		8 532	6 115	0	0	0	16	2 401	808
	Anykščių r. sav.	5 131	4 682	0	2	0	9	439	111
	Ignalinos r. sav.	4 291	4 056	0	0	0	7	228	54
	Molėtų r. sav.	2 692	2 417	0	0	0	4	272	47
Utenos apskr.	Utenos r. sav.	2 086	1 621	1	5	0	0	459	66
	Visagino sav.	159	4	0	0	0	0	155	0
	Zarasų r. sav.	3 146	2 830	0	0	0	2	314	52
Viso apskrityje		17 505	15 610	1	7	0	22	1 867	330

	Elektrėnų sav.	452	297	2	0	0	4	149	16
	Šalčininkų r. sav.	4 700	4 379	0	0	0	2	319	109
	Širvintų r. sav.	1 369	1 179	0	0	0	3	187	30
	Švenčionių r. sav.	2 717	2 363	0	0	0	4	350	102
Vilniaus apskr.	Trakų r. sav.	1 137	613	1	0	0	0	523	59
	Ukmergės r. sav.	2 926	2 481	1	0	0	3	441	100
	Vilniaus m. sav.	5 052	12	35	0	0	6	4 999	1 371
	Vilniaus r. sav.	1 048	451	35	8	0	12	544	32
Viso apskrityje		19 401	11 775	74	8	0	34	7 512	1 819
Viso Respublikoje		166 569	122 415	180	38	6	177	43 773	15 030

**DUOMENYS APIE NEKILNOJAMOJO TURTO REGISTRO INFORMACINĖJE SISTEMOJE
ĮREGISTRUOTAS SAVIVALDYBIŲ ŽEMĖS NUOMOS SUTARTIS
IKI 2026 M. SAUSIO 1 D.**

Apskritis	Savivaldybė	Įregistruota išnuomotos savivaldybių žemės sutarčių skaičius, iš viso	iš jos					
			žemės ūkio paskirties žemės sutarčių skaičius	miškų ūkio paskirties žemės sutarčių skaičius	vandens ūkio paskirties žemės sutarčių skaičius	konservacinės paskirties žemės sutarčių skaičius	kitos paskirties žemės	
							Sutarčių skaičius, iš viso	namų valdų ¹² sutarčių skaičius
1	2	3	4	5	6	7	8	9
Alytaus apskr.	Alytaus m. sav.	855	0	0	0	0	855	385
	Alytaus r. sav.	2 215	2 079	0	0	1	136	34
	Druskininkų sav.	560	277	1	0	0	282	36
	Lazdijų r. sav.	2 967	2 770	0	0	5	192	51
	Varėnos r. sav.	3714	3319	0	0	0	395	79
Viso apskrityje		10 311	8 445	1	0	6	1 860	585
Kauno apskr.	Birštono sav.	242	65	0	0	0	177	102
	Jonavos r. sav.	1702	1233	0	0	1	469	33
	Kaišiadorių r. sav.	2 171	1749	0	0	0	422	97
	Kauno m. sav.	4364	4	3	0	4	4353	2048
	Kauno r. sav.	2 229	1 234	7	2	1	985	217
	Kėdainių r. sav.	3 216	2 776	0	0	2	439	121
	Prienų r. sav.	1 462	1 208	0	0	0	254	68
	Raseinių r. sav.	5 134	4 179	0	2	7	946	564
Viso apskrityje		20 520	12 448	10	4	15	8 045	3 250
Klaipėdos apskr.	Klaipėdos m. sav.	2413	1	0	0	0	2412	808
	Klaipėdos r. sav.	2 500	1 862	6	1	0	631	66
	Kretingos r. sav.	2214	1568	0	0	3	643	206
	Neringos sav.	1582	0	0	0	0	1582	766
	Palangos m. sav.	1682	0	0	0	1	1682	396
	Skuodo r. sav.	3471	2935	0	0	0	536	270
	Šilutės r. sav.	7773	6862	0	0	1	910	312
Viso apskrityje		21 635	13 228	6	1	5	8 396	2 824
	Kalvarijos sav.	1669	1528	0	0	0	141	69

¹² - kitos (žemės) paskirties žemė, kur naudojimo būdas: gyvenamosios teritorijos, vienbučių ir dvibučių gyvenamųjų pastatų teritorijos, daugiabučių gyvenamųjų pastatų ir bendrabučių teritorijos.

Marijampolės apskr.	Kazlų Rūdos sav.	724	624	0	0	0	100	39
	Marijampolės sav.	3 169	2 172	0	0	5	994	526
	Šakių r. sav.	3 905	3 574	0	0	9	323	109
	Vilkaviškio r. sav.	5 077	4 492	0	0	7	578	190
Viso apskrityje	14 544	12 390	0	0	21	2 136	933	
Panevėžio apskr.	Biržų r. sav.	3 095	2 534	0	0	0	561	186
	Kupiškio r. sav.	2 643	2 350	0	0	0	293	39
	Panevėžio m. sav.	1 183	1	0	0	1	1 181	220
	Panevėžio r. sav.	2 950	2 306	0	0	5	639	293
	Pasvalio r. sav.	3 663	3 254	0	0	0	410	136
	Rokiškio r. sav.	4 752	3 958	0	0	13	781	338
Viso apskrityje	18 286	14 403	0	0	19	3 865	1 212	
Šiaulių apskr.	Akmenės r. sav.	2 701	2 102	0	0	0	599	296
	Joniškio r. sav.	2 384	1 807	0	0	3	574	223
	Kelmės r. sav.	3 748	2 839	0	0	26	884	485
	Pakruojo r. sav.	4 526	3 866	0	0	3	658	342
	Radviliškio r. sav.	3 817	2 926	1	0	3	888	457
	Šiaulių m. sav.	2 049	9	0	0	2	2 038	669
	Šiaulių r. sav.	5 147	4 683	0	1	1	463	122
Viso apskrityje	24 372	18 232	1	1	38	6 104	2 594	
Tauragės apskr.	Jurbarko r. sav.	2 067	1 783	0	0	0	284	118
	Pagėgių sav.	1 785	1 494	2	0	2	287	181
	Šilalės r. sav.	3 296	2 885	0	0	0	413	151
	Tauragės r. sav.	3 655	3 097	3	0	0	557	174
Viso apskrityje	10 803	9 259	5	0	2	1 541	624	
Telšių apskr.	Mažeikių r. sav.	3 134	2 069	0	0	4	1 061	539
	Plungės r. sav.	2 123	1 510	0	0	10	603	174
	Rietavo sav.	735	610	0	0	0	125	49
	Telšių r. sav.	3 282	2 574	0	0	1	707	145
Viso apskrityje	9 274	6 763	0	0	15	2 496	907	
Utenos apskr.	Anykščių r. sav.	5 132	4 682	2	0	9	440	112
	Ignalinos r. sav.	4 291	4 056	0	0	7	228	54
	Molėtų r. sav.	2 696	2 418	0	0	4	275	47
	Utenos r. sav.	2 089	1 622	5	0	0	462	69
	Visagino sav.	159	4	0	0	0	155	0
	Zarasų r. sav.	3 146	2 830	0	0	2	314	52
Viso apskrityje	17 513	15 612	7	0	22	1 874	334	

	Elektrėnų sav.	452	299	0	0	4	149	16
	Šalčininkų r. sav.	4 718	4 383	0	0	2	333	123
	Širvintų r. sav.	1369	1179	0	0	3	187	30
	Švenčionių r. sav.	2719	2363	0	0	4	352	102
Vilniaus apskr.	Trakų r. sav.	1 137	614	0	0	0	523	59
	Ukmergės r. sav.	2 925	2 481	0	0	3	441	100
	Vilniaus m. sav.	5088	47	0	0	6	5035	1372
	Vilniaus r. sav.	1 050	486	8	0	12	546	35
Viso apskrityje		19 458	11 852	8	0	34	7 566	1 837
Viso Respublikoje		166 716	122 632	38	6	177	43 883	15 100

**DUOMENYS APIE NEKILNOJAMOJO TURTO REGISTRO INFORMACINĖJE SISTEMOJE
ĮREGISTRUOTAS PRIVAČIOS ŽEMĖS NUOMOS SUTARTI
IKI 2026 M. SAUSIO 1 D.**

Apskritis	Savivaldybė	Įregistruota išnuomotos privačios žemės sutarčių skaičius, iš viso	iš jos					
			žemės ūkio paskirties žemės sutarčių skaičius	miškų ūkio paskirties žemės sutarčių skaičius	vandens ūkio paskirties žemės sutarčių skaičius	konservacinės paskirties žemė sutarčių skaičius	kitos paskirties žemė	
							Sutarčių skaičius, iš viso	namų valdų ¹³ sutarčių skaičius
1	2	3	4	6	7	8	9	10
Alytaus apskr.	Alytaus m. sav.	27	3	0	0	0	24	4
	Alytaus r. sav.	1 577	1 501	6	0	0	77	30
	Druskininkų sav.	202	163	6	0	0	33	15
	Lazdijų r. sav.	1 023	969	4	0	0	53	14
	Varėnos r. sav.	1 811	1 713	41	0	0	64	23
Viso apskrityje		4 640	4 349	57	0	0	251	86
Kauno apskr.	Birštono sav.	135	130	1	0	1	3	0
	Jonavos r. sav.	2 939	2 861	5	0	1	103	19
	Kaišiadorių r. sav.	1 587	1 510	16	0	0	75	34
	Kauno m. sav.	341	7	1	0	0	333	108
	Kauno r. sav.	3 849	3 586	10	1	0	272	73
	Kėdainių r. sav.	6 524	6 417	9	0	0	113	69
	Prienų r. sav.	2 093	2 018	14	2	0	62	17
	Raseinių r. sav.	3 397	3 326	6	0	0	69	25
Viso apskrityje		20 865	19 855	62	3	2	1 030	345
Klaipėdos apskr.	Klaipėdos m. sav.	109	22	0	0	0	87	35
	Klaipėdos r. sav.	3 710	3 361	6	0	0	360	113
	Kretingos r. sav.	1 743	1 614	17	0	0	118	28
	Palangos m. sav.	106	6	0	0	0	100	52
	Skuodo r. sav.	1 442	1 418	2	0	0	25	4
	Šilutės r. sav.	1 562	1 413	9	0	0	145	27
Viso apskrityje		8 672	7 834	34	0	0	835	259

¹³ - kitos (žemės) paskirties žemė, kur naudojimo būdas: gyvenamosios teritorijos, vienbučių ir dvibučių gyvenamųjų pastatų teritorijos, daugiabučių gyvenamųjų pastatų ir bendrabučių teritorijos.

Marijampolės apskr.	Kalvarijos sav.	1 013	987	2	0	1	25	5
	Kazlų Rūdos sav.	685	657	2	0	0	27	7
	Marijampolės sav.	4 265	4 164	1	0	0	118	49
	Šakių r. sav.	12 297	12 197	9	0	1	109	44
	Vilkaviškio r. sav.	3 502	3 456	0	0	0	46	13
Viso apskrityje	21 762	21 461	14	0	2	325	118	
Panevėžio apskr.	Biržų r. sav.	4 362	4 272	20	0	0	96	65
	Kupiškio r. sav.	2 341	2 296	9	0	0	49	26
	Panevėžio m. sav.	209	132	0	0	0	77	22
	Panevėžio r. sav.	7 991	7 828	31	0	0	154	57
	Pasvalio r. sav.	5 160	5 082	7	0	0	81	32
	Rokiškio r. sav.	2 672	2 604	15	0	0	59	21
Viso apskrityje	22 735	22 214	82	0	0	516	223	
Šiaulių apskr.	Akmenės r. sav.	1 654	1 618	10	0	0	27	4
	Joniškio r. sav.	7 060	7 019	2	0	0	47	30
	Kelmės r. sav.	1 568	1 477	2	0	0	100	16
	Pakruojo r. sav.	8 004	7 920	12	0	0	91	46
	Radviliškio r. sav.	8 548	8 418	6	0	0	133	75
	Šiaulių m. sav.	95	9	0	0	0	86	35
	Šiaulių r. sav.	8 856	8 730	10	2	0	131	72
Viso apskrityje	35 785	35 191	42	2	0	615	278	
Tauragės apskr.	Jurbarko r. sav.	3 004	2 904	9	0	0	102	19
	Pagėgių sav.	663	627	0	0	0	44	14
	Šilalės r. sav.	1 204	1 120	4	0	0	86	21
	Tauragės r. sav.	1 529	1 407	6	0	0	118	21
Viso apskrityje	6 400	6 058	19	0	0	350	75	
Telšių apskr.	Mažeikių r. sav.	1 964	1 813	26	0	0	138	37
	Plungės r. sav.	995	918	10	0	0	71	16
	Rietavo sav.	481	451	1	0	0	31	10
	Telšių r. sav.	2 264	2 108	11	0	0	162	49
Viso apskrityje	5 704	5 290	48	0	0	402	112	
Utenos apskr.	Anykščių r. sav.	3 510	3 396	12	0	0	114	44
	Ignalinos r. sav.	888	848	11	0	0	35	15
	Molėtų r. sav.	718	636	5	1	0	81	28
	Utenos r. sav.	1 049	960	6	0	1	84	21

	Visagino sav.	12	3	0	0	0	9	0
	Zarasų r. sav.	653	587	6	0	0	62	30
Viso apskrityje		6 830	6 430	40	1	1	385	138
Vilniaus apskr.	Elektrėnų sav.	1 078	1 028	1	0	0	55	24
	Šalčininkų r. sav.	2 369	2 291	11	0	0	76	45
	Širvintų r. sav.	1 417	1 364	2	0	0	54	19
	Švenčionių r. sav.	899	833	9	1	0	60	29
	Trakų r. sav.	704	608	14	0	0	86	36
	Ukmergės r. sav.	3 545	3 471	30	0	0	49	16
	Vilniaus m. sav.	488	77	0	0	0	412	178
	Vilniaus r. sav.	1 895	1 678	10	1	1	223	63
Viso apskrityje		12 395	11 350	77	2	1	1 015	410
Viso Respublikoje		145 788	140 032	475	8	6	5 724	2 044

**DUOMENYS APIE NEKILNOJAMOJO TURTO REGISTRO INFORMACINĖJE SISTEMOJE
IREGISTRUOTAS VALSTYBINĖS ŽEMĖS PARDAVIMO SUTARTIS
IKI 2026 M. SAUSIO 1 D.**

Apskritis	Savivaldybė	Iregistruota valstybinės žemės pardavimo sutarčių, iš viso		iš jos													
				žemės ūkio paskirties žemė (be sodininkų bendrijų)		sodininkų bendrijų ir jų narių žemė		miškų ūkio paskirties žemė		vandens ūkio paskirties žemė		konservacinės paskirties žemė		kitos paskirties žemė			
				sutarčių sk.	plotas, ha	sutarčių sk.	plotas, ha	sutarčių sk.	plotas, ha	sutarčių sk.	plotas, ha	sutarčių sk.	plotas, ha	sutarčių sk.	plotas, ha	sutarčių sk.	plotas, ha
1	2	3	4	5	6	7	8	9	10	11	12	13	14	15	16	17	18
Alytaus apskr.	Alytaus m. sav.	931	249,871	13	11,758	0	0	0	0	0	0	0	0	918	238,113	702	60,747
	Alytaus r. sav.	7 454	8 021,240	4 561	7 090,858	314	16,935	15	57,557	0	0	0	0	2 598	855,891	2 413	779,610
	Druskininkų sav.	1 345	631,872	433	406,935	129	5,844	5	4,348	0	0	1	0,159	777	214,586	671	168,447
	Lazdijų r. sav.	6 871	8 080,190	3 919	7 169,956	26	1,924	11	8,046	0	0	1	0,196	2 939	900,069	2 792	809,207
	Varėnos r. sav.	3 871	6 100,103	1 478	5 243,307	77	5,165	4	45,874	0	0	1	0,388	2 332	805,370	2 152	680,189
Viso apskrityje		20 472	23 083,276	10 404	19 922,814	546	29,867	35	115,825	0	0	3	0,744	9 564	3 014,028	8 730	2 498,200
Kauno apskr.	Birštono sav.	591	316,888	312	246,281	20	1,187	0	0,000	0	0	0	0	260	69,420	250	64,664
	Jonavos r. sav.	4 395	7 511,523	2 066	6 867,783	494	23,214	3	1,317	0	0	2	1,416	1 836	617,792	1 603	450,917
	Kaišiadorių r. sav.	6 629	6 664,121	3 022	5 468,607	204	13,502	2	13,388	0	0	0	0	3 403	1 168,625	3 160	999,515
	Kauno m. sav.	10 086	1 633,781	227	141,981	235	11,444	0	0	0	0	4	2,880	9 621	1 477,476	8 241	835,463
	Kauno r. sav.	14 659	7 737,428	6 486	5 644,719	2 332	174,939	10	6,786	0	0	3	5,156	5 829	1 905,827	5 331	1 643,830
	Kėdainių r. sav.	12 137	16 717,103	7 254	15 219,958	432	23,851	7	34,244	0	0	4	1,809	4 444	1 437,240	3 998	1 127,592
	Prienų r. sav.	7 323	7 448,032	4 001	6 426,212	137	9,755	15	17,259	0	0	0	0	3 174	994,805	2 935	869,181
	Raseinių r. sav.	10 160	16 202,488	6 410	15 302,829	109	5,814	18	37,945	0	0	0	0	3 630	855,900	3 368	726,263
Viso apskrityje		65 980	64 231,362	29 778	55 318,370	3 963	263,706	55	110,940	0	0	13	11,261	32 197	8 527,085	28 886	6 717,424
Klaipėdos apskr.	Klaipėdos m. sav.	2 784	874,986	236	166,794	45	1,642	0	0	0	0	0	0	2 503	706,550	1 782	230,019
	Klaipėdos r. sav.	12 775	11 253,509	6 808	8 606,676	1 660	89,054	3	14,116	0	0	0	0	4 328	2 543,663	3 786	1 888,249
	Kretingos r. sav.	9 315	6 063,681	4 836	4 682,225	445	28,206	2	12,936	0	0	0	0	4 032	1 340,314	3 776	1 093,236
	Neringos sav.	1	0,228	0	0	0	0	0	0	0	0	0	0	1	0,228	0	0
	Palangos m. sav.	1 098	504,576	87	65,884	76	3,784	0	0	0	0	0	0	935	434,907	679	113,921
	Skuodo r. sav.	6 518	9 013,392	3 834	8 191,368	71	3,920	68	112,054	0	0	0	0	2 569	706,051	2 436	644,527
	Šilutės r. sav.	11 424	27 599,026	6 768	25 721,373	224	12,660	10	16,751	0	0	2	13,042	4 436	1 835,202	4 001	1 532,710
Viso apskrityje		43 915	55 309,398	22 569	47 434,319	2 521	139,266	83	155,856	0	0	2	13,042	18 804	7 566,915	16 460	5 502,662

¹⁴ - kitos (žemės) paskirties žemė, kur naudojimo būdas: gyvenamosios teritorijos, vienbučių ir dvibučių gyvenamųjų pastatų teritorijos, daugiabučių gyvenamųjų pastatų ir bendrabučių teritorijos.

Marijampolės apskr.	Kalvarijos sav.	3 913	6 994,210	2 278	6 547,442	547	37,482	14	46,408	0	0	0	0	1 076	362,878	973	260,223
	Kazlų Rūdos sav.	2 506	2 895,859	1 256	2 350,459	58	4,054	26	84,140	0	0	0	0	1 170	457,206	1 073	355,549
	Marijampolės sav.	9 649	7 447,597	5 176	6 445,837	1 380	97,810	12	14,373	1	3,000	0	0	3 087	886,577	2 630	626,482
	Šakių r. sav.	11 450	15 347,885	7 934	13 977,872	25	1,825	29	49,924	0	0	1	4,645	3 462	1 313,619	3 209	1 202,745
	Vilkaviškio r. sav.	12 151	17 560,214	7 842	16 308,285	160	9,914	21	39,227	0	0	1	0,140	4 129	1 202,648	3 912	1 036,672
Viso apskrityje	39 669	50 245,765	24 486	45 629,895	2 170	151,085	102	234,072	1,000	3,000	2	4,786	12 924	4 222,927	11 797	3 481,672	
Panevėžio apskr.	Biržų r. sav.	6 705	18 675,601	3 513	17 333,071	52	2,795	3	20,826	0	0	0	0	3 188	1 318,908	3 048	1 213,097
	Kupiškio r. sav.	4 845	9 945,439	2 860	9 176,587	34	2,498	21	58,346	0	0	2	0,344	1 931	707,664	1 809	638,897
	Panevėžio m. sav.	1 922	474,966	114	65,445	18	1,238	0	0,000	0	0	0	0	1 790	408,283	1 553	130,866
	Panevėžio r. sav.	14 573	16 753,706	8 609	15 172,206	1 021	65,147	10	17,422	0	0	0	0	4 940	1 498,931	4 643	1 275,369
	Pasvalio r. sav.	7 737	10 460,935	5 119	9 494,413	3	0,397	64	151,544	1	1,238	0	0	2 591	813,344	2 383	657,859
Rokiškio r. sav.	7 544	25 819,892	4 296	24 458,159	21	1,099	81	192,613	0	0	2	0,529	3 151	1 167,493	2 890	938,228	
Viso apskrityje	43 326	82 130,539	24 511	75 699,880	1 149	73,176	179	440,751	1	1,238	4	0,872	17 591	5 914,622	16 326	4 854,316	
Šiaulių apskr.	Akmenės r. sav.	4 377	13 115,458	2 572	12 616,870	17	0,565	8	32,627	0	0	0	0	1 780	465,395	1 618	368,617
	Joniškio r. sav.	7 415	7 988,938	5 587	7 358,196	19	1,350	44	109,433	0	0	0	0	1 765	519,960	1 672	475,054
	Kelmės r. sav.	11 736	21 850,704	7 904	20 440,135	1	0,040	36	113,728	0	0	0	0	3 801	1 296,802	3 551	1 178,768
	Pakruojo r. sav.	9 677	15 573,599	6 373	14 419,170	9	0,443	119	326,738	0	0	1	0,067	3 176	827,181	3 001	735,052
	Radviliškio r. sav.	15 319	20 017,037	10 528	18 585,813	343	8,864	28	88,944	0	0	2	0,712	4 418	1 332,704	4 046	1 093,220
	Šiaulių m. sav.	1 788	308,045	50	38,470	127	6,699	0	0	0	0	0	0	1 611	262,875	1 233	101,553
Šiaulių r. sav.	13 408	13 043,943	8 144	11 332,035	309	19,272	34	122,986	0	0	1	0,112	4 929	1 569,537	4 620	1 292,079	
Viso apskrityje	63 720	91 897,722	41 158	84 790,688	825	37,233	269	794,456	0	0	4	0,891	21 480	6 274,453	19 741	5 244,345	
Tauragės apskr.	Jurbarko r. sav.	6 853	10 370,837	3 918	9 413,537	45	3,418	37	100,448	1	1,701	3	0,628	2 853	851,105	2 586	727,488
	Pagėgių sav.	5 087	17 817,606	3 629	17 250,824	0	0	20	46,760	0	0	1	1,202	1 442	518,821	1 322	447,805
	Šilalės r. sav.	8 051	11 203,438	5 348	10 154,278	117	7,521	40	61,898	0	0	12	3,782	2 590	975,960	2 327	813,750
	Tauragės r. sav.	7 389	9 405,155	2 875	8 188,509	61	3,635	83	137,627	0	0	2	0,825	4 379	1 074,560	3 933	842,585
Viso apskrityje	27 380	48 797,037	15 770	45 007,148	223	14,573	180	346,732	1	1,701	18	6,436	11 264	3 420,446	10 168	2 831,627	
Telšių apskr.	Mažeikių r. sav.	6 812	12 469,703	3 441	11 563,870	432	22,485	11	24,331	0	0	3	47,091	2 933	811,926	2 627	662,538
	Plungės r. sav.	7 759	9 440,958	4 007	8 135,777	81	2,868	29	67,807	0	0	3	37,753	3 639	1 196,754	3 234	1 031,831
	Rietavo sav.	3 080	5 762,149	1 775	5 250,304	5	0,191	7	20,900	0	0	0	0	1 294	490,754	1 177	396,994
	Telšių r. sav.	10 465	15 871,581	5 623	14 076,695	182	6,565	19	61,463	1	4,617	0	0	4 641	1 722,241	4 328	1 528,872
Viso apskrityje	28 116	43 544,391	14 846	39 026,646	700	32,109	66	174,501	1	4,617	6	84,843	12 507	4 221,675	11 366	3 620,235	
Utenos apskr.	Anykščių r. sav.	7 465	21 632,962	3 719	20 084,199	45	2,491	132	248,229	0	0	4	1,558	3 571	1 296,484	3 360	1 175,463
	Ignalinos r. sav.	4 201	15 755,058	1 818	14 796,776	68	4,965	9	10,467	0	0	1	1,122	2 310	941,728	2 124	832,404
	Molėtų r. sav.	5 779	9 146,433	2 747	7 648,623	21	1,359	18	56,653	0	0	1	0,178	3 003	1 439,620	2 742	1 234,414
	Utenos r. sav.	4 650	8 531,201	2 111	7 488,132	70	4,073	67	218,965	0	0	5	1,463	2 421	818,568	2 104	650,738
	Visagino sav.	397	147,395	4	11,104	264	18,028	0	0	0	0	0	0	129	118,263	59	13,152
	Zarasų r. sav.	3 204	8 861,602	1 913	8 263,518	10	0,327	70	156,390	2	6,390	1	0,200	1 216	434,776	980	336,158
Viso apskrityje	25 696	64 074,649	12 312	58 292,353	478	31,242	296	690,704	2	6,390	12	4,522	12 650	5 049,438	11 369	4 242,328	

	Elektrėnų sav.	3 349	2 195,520	1 393	1 539,856	176	8,781	4	2,678	0	0	0	0	1 783	644,204	1 601	472,276
	Šalčininkų r. sav.	6 916	16 822,482	3 225	15 357,681	187	11,274	23	104,965	0	0	4	1,778	3 518	1 346,785	3 274	1 150,599
	Širvintų r. sav.	5 000	7 060,202	2 689	5 958,552	116	7,838	72	193,618	0	0	3	0,268	2 134	899,926	1 934	805,998
Vilniaus apskr.	Švenčionių r. sav.	5 071	15 714,275	2 036	14 627,198	98	6,100	33	83,152	0	0	0	0	2 910	997,825	2 665	856,141
	Trakų r. sav.	7 089	4 228,244	2 647	2 659,550	585	49,128	6	16,659	0	0	17	5,386	3 855	1 497,521	3 622	1 140,286
	Ukmergės r. sav.	6 987	15 718,052	3 018	14 563,265	163	9,428	38	53,946	0	0	2	0,299	3 771	1 091,114	3 505	910,592
	Vilniaus m. sav.	14 789	4 004,019	1 095	567,194	1 232	55,360	0	0	0	0	1	0,120	12 464	3 381,346	9 342	1 131,992
	Vilniaus r. sav.	19 332	10 678,288	9 220	7 665,180	3 095	257,510	15	32,969	0	0	5	4,470	6 998	2 718,159	6 434	2 147,467
Viso apskrityje		68 533	76 421,081	25 323	62 938,475	5 652	405,419	191	487,987	0	0	32	12,321	37 433	12 576,880	32 377	8 615,352
Viso Respublikoje		426 807	599 735,219	221 157	534 060,588	18 227	1 177,676	1 456	3 551,823	6	16,946	96	139,718	186 414	60 788,469	167 220	47 608,16

**DUOMENYS APIE NEKILNOJAMOJO TURTO REGISTRO INFORMACINĖJE SISTEMOJE ĮREGISTRUOTAS
KITOS PASKIRTIES VALSTYBINĖS ŽEMĖS PARDAVIMO SUTARTIS
IKI 2026 M. SAUSIO 1 D.**

Apskritis	Savivaldybė	Įregistruota valstybinės žemės pardavimo sutarčių, iš viso		Iš jos																												
				vienbučių ir dvibučių gyvenamųjų pastatų teritorijose		daugiabučių gyvenamųjų pastatų ir bendrabučių teritorijose		visuomeninės paskirties teritorijose		pramonės ir sandėliavimo objektų teritorijose		komercinės paskirties objektų teritorijose		susisiekimo ir inžinerinių komunikacijų aptarnavimo objektų teritorijose		susisiekimo ir inžinerinių tinklų koridorių teritorijose		rekreacinėse teritorijose		bendro naudojimo (miestų, miestelių ir kaimų ar savivaldybių bendro naudojimo) teritorijose		naudingųjų iškasenų teritorijose		teritorijose krašto apsaugos tikslams		atliekų saugojimo, rūšiavimo ir utilizavimo (sąvartynai) teritorijose		teritorijose valstybės sienos apsaugos tikslams		atskirųjų želdynų teritorijose		
				sutarčių sk.	plotas, ha	sutarčių sk.	plotas, ha	sutarčių sk.	plotas, ha	sutarčių sk.	plotas, ha	sutarčių sk.	plotas, ha	sutarčių sk.	plotas, ha	sutarčių sk.	plotas, ha	sutarčių sk.	plotas, ha	sutarčių sk.	plotas, ha	sutarčių sk.	plotas, ha	sutarčių sk.	plotas, ha	sutarčių sk.	plotas, ha	sutarčių sk.	plotas, ha	sutarčių sk.	plotas, ha	sutarčių sk.
1	2	3	4	5	6	7	8	9	10	11	12	13	14	15	16	17	18	19	20	21	22	23	24	25	26	27	28	29	30	31	32	
Alytaus apskr.	Alytaus m. sav.	918	238,113	360	23,390	20	5,714	14	3,302	49	110,287	64	17,924	66	40,613	3	0,906	1	0,040	1	0,028	0	0	0	0	0	0	0	0	0	0	
	Alytaus r. sav.	2 598	855,891	1 503	503,175	9	5,764	36	13,093	51	33,329	57	14,815	18	5,252	2	0,297	4	2,561	0	0	0	0	0	0	1	0,058	0	0	0	0	
	Druskininkų sav.	777	214,586	395	96,150	11	2,585	8	8,552	15	9,024	63	14,988	4	1,572	0	0,000	7	9,886	0	0	0	0	0	0	0	0	0	0	0	0	
	Lazdijų r. sav.	2 939	900,069	1 459	435,894	64	14,832	12	17,709	36	33,240	52	16,447	12	1,131	2	0,235	11	9,616	0	0	0	0	0	0	0	0	0	0	0	0	
	Varėnos r. sav.	2 332	805,370	1 414	476,868	49	40,893	18	14,341	49	65,204	67	22,076	15	6,798	3	1,329	13	7,665	0	0	0	0	0	1	0,329	0	0	0	0	0	
Viso apskrityje	9 564	3 014,028	5 131	1 535,478	153	69,787	88	56,996	200	251,083	303	86,251	115	55,367	10	2,767	36	29,767	1	0,028	0	0	0	0	2	0,387	0	0	0	0	0	
Kauno apskr.	Birštono sav.	260	69,420	141	35,377	15	4,371	0	0,000	2	2,388	5	0,630	0	0	0	0	0	0	1	1,240	0	0	0	0	0	0	0	0	0	0	
	Jonavos r. sav.	1 836	617,792	992	287,554	47	12,827	15	6,651	94	87,190	77	22,886	17	9,699	6	5,752	1	0,130	0	0	5	13,144	0	0	0	0	0	0	0	0	
	Kaišiadorių r. sav.	3 403	1 168,625	1 626	504,287	42	16,072	27	24,736	60	54,395	81	24,003	13	2,332	6	12,937	4	19,055	1	0,220	0	0	0	0	0	0	0	0	0	0	
	Kauno m. sav.	9 621	1 477,476	3 568	299,560	1022	123,586	27	15,222	185	253,844	405	134,492	209	30,743	13	3,281	3	1,924	1	0,021	0	0	0	0	0	0	0	0	0	5	0,138
	Kauno r. sav.	5 829	1 905,827	2 674	644,173	608	452,468	23	10,221	154	112,787	125	42,242	53	13,815	10	2,504	8	1,555	0	0	2	1,843	0	0	0	0	0	0	2	0,020	
	Kėdainių r. sav.	4 444	1 437,240	2 434	699,494	59	19,070	42	26,731	110	110,011	156	38,033	66	30,271	10	5,145	5	1,309	0	0	0	0	0	0	1	59,510	0	0	1	1,147	
	Prienų r. sav.	3 174	994,805	1 463	428,530	36	13,259	18	12,487	93	76,477	61	8,947	30	9,109	6	1,616	6	5,778	0	0	0	0	0	0	0	0	0	0	0	0	
Raseinių r. sav.	3 630	855,900	1 106	244,258	45	21,855	25	15,533	65	64,408	105	25,166	20	6,739	5	0,517	0	0,000	1	0,014	0	0	0	0	0	0	0	0	1	0,310		
Viso apskrityje	32 197	8 527,085	14 004	3 143,233	1 874	663,507	177	111,581	763	761,500	1 015	296,399	408	102,707	56	31,752	27	29,752	4	1,495	7	14,987	0	0	1	59,510	0	0	9	1,615		
Klaipėdos apskr.	Klaipėdos m. sav.	2 503	706,550	647	80,465	212	29,037	27	34,166	37	76,787	182	91,686	223	126,548	14	0,955	8	2,846	0	0	0	0	0	0	0	0	0	0	0	0	
	Klaipėdos r. sav.	4 328	2 543,663	1 947	693,037	344	390,425	9	5,113	185	245,055	101	45,233	25	24,268	8	1,124	26	15,384	0	0	15	23,180	0	0	0	0	0	1	0,086		
	Kretingos r. sav.	4 032	1 340,314	1 837	539,639	150	99,424	23	45,574	67	117,537	82	36,578	19	6,356	4	1,176	4	2,113	0	0	1	1,122	0	0	0	0	0	0	0	0	
	Neringos sav.	1	0,228	0	0	0	0	0	0	0	0	0	0	0	0	0	0	0	1	0,228	0	0	0	0	0	0	0	0	0	0	0	
	Palangos m. sav.	935	434,907	357	34,909	49	24,948	8	12,158	1	0,858	58	21,842	12	0,771	0	0	71	51,403	2	0,096	0	0	0	0	0	0	0	0	1	0,024	
	Skuodo r. sav.	2 569	706,051	888	223,554	28	9,888	17	12,909	31	22,507	55	13,600	6	2,749	1	0,168	3	0,516	0	0	1	1,959	0	0	0	0	1	0,044	0	0	
Šilutės r. sav.	4 436	1 835,202	2 027	694,957	449	302,999	26	14,363	76	67,148	179	123,782	28	11,348	4	0,392	6	7,077	1	0,023	0	0	0	0	0	0	0	0	0	0		
Viso apskrityje	18 804	7 566,915	7 703	2 266,561	1 232	856,720	110	124,282	397	529,890	657	332,719	313	172,040	31	3,815	119	79,566	3	0	17	26,262	0	0	0	0	1	0,044	2	0,111		
Marijampolės apskr.	Kalvarijos sav.	1 076	362,878	492	128,696	13	7,455	7	19,826	20	9,759	56	61,994	13	6,168	1	0,281	2	1,506	0	0	0	0	0	0	0	0	0	0	0	0	
	Kazlų Rūdos sav.	1 170	457,206	517	180,368	37	18,971	4	0,927	27	76,920	42	15,015	5	0,620	3	1,281	2	0,378	1	0,117	0	0	0	0	0	0	0	1	0,083		
	Marijampolės sav.	3 087	886,577	1 133	251,875	177	74,533	17	9,242	105	86,962	229	121,747	28	13,047	16	2,848	3	0,296	1	0,270	0	0	1	0,128	0	0	0	0	1	0,012	
	Šakių r. sav.	3 462	1 313,619	1 166	405,441	50	41,451	17	9,108	47	39,665	100	28,391	16	3,521	7	1,162	3	0,271	0	0	0	0	0	0	0	0	0	0	0	0	
	Vilkaviškio r. sav.	4 129	1 202,648	2 088	569,491	28	23,261	14	11,101	64	37,002	82	41,537	22	13,827	7	0,952	1	0,198	0	0	1	4,406	0	0	0	0	0	0	0	0	
Viso apskrityje	12 924	4 222,927	5 396	1 535,871	305	165,670	59	50,202	263	250,308	509	268,684	84	37,183	34	6,523	11	2,649	2	0	1	4,406	1	0	0	0	0	0	2	0,095		
Panevėžio apskr.	Biržų r. sav.	3 188	1 318,908	1 166	497,447	11	7,121	20	26,847	45	39,876	41	15,776	6	0,770	3	0,159	1	1,010	0	0	0	0	1	0,284	0	0	0	0	0		
	Kupiškio r. sav.	1 931	707,664	898	328,336	6	1,594	19	7,515	45	39,143	34	7,233	15	10,575	1	1,065	1	0,489	0	0	0	0	0	0	0	0	0	0	0		
	Panevėžio m. sav.	1 790	408,283	498	41,863	32	5,682	8	3,416	65	172,218	104	50,258	9	1,360	0	0,000	2	1,161	0	0	0	0	0	1	0,174	0	0	0	0		
	Panevėžio r. sav.	4 940	1 498,931	1 795	533,051	52	22,483	32	33,285	117	83,633	69	22,032	28	32,675	9	3,720	2	1,069	0	0	8	9,359	3	8,827	0	0	0	0	0		
	Pasvalio r. sav.	2 591	813,344	1 073	290,923	34	10,830	27	59,037	64	52,306	68	11,315	25	10,124	0	0,000	2	0,980	0	0	0	0	1	0,168	2	3,707	2	3,746	0	0	
	Rokiškio r. sav.	3 151	1 167,493	1 087	347,968	47	24,174	35	26,112	104	118,191	57	16,872	20	16,444	6	3,617	9	4,851	0	0	4	6,925	0	0	2	8,643	0	0	0	0	
Viso apskrityje	17 591	5 914,622	6 517	2 039,587	182	71,884	141	156,213	440	505,368	373	123,487	103	71,948	19	8,561	17	9,559	0	0	12	16,284	5	9,279	5	12,524	2	3,746	0	0		
Šiaulių apskr.	Akmenės r. sav.	1 780	465,395	719	161,783	7	1,930	15	5,416	60	39,839	59	27,940	16	4,643	1	0,194	1	0,170	0	0	1	15,116	0	0	1	0,170	0	0	0	0	
	Joniškio r. sav.	1 765	519,960	820	230,747	7	7,115	17	15,356	25	12,903	29	7,611	8	1,715	6	4,693	0	0,000	0	0	0	0	0	1	0,078	1	0,447	0	0		
	Kelmės r. sav.	3 801	1 296,802																													

	Tauragės r. sav.	4 379	1 074,560	1 605	369,162	292	96,808	32	13,585	128	74,185	194	117,739	42	9,949	4	1,944	1	0,160	1	1,433	2	1,597	2	0,459	0	0	0	0	0	0	0	0	0			
Viso apskrityje		11 264	3 420,446	4 263	1 231,102	748	267,486	90	41,605	320	193,905	409	190,940	98	23,887	29	13,483	9	6,238	4	2,095	2	1,597	3	11,981	0	0	0	0	0	0	0	0				
	Mažeikių r. sav.	2 933	811,926	1 213	313,009	59	19,634	16	11,267	103	70,625	119	35,422	18	6,415	5	1,442	0	0,000	0	0	0	0	4	0,772	0	0	0	0	0	0	0	0	0			
	Plungės r. sav.	3 639	1 196,754	1 447	471,710	228	83,677	23	7,309	66	51,045	136	46,157	85	13,447	23	3,433	0	0,000	0	0	3	3,544	0	0	0	0	0	0	0	0	1	0,585	0	0		
Telšių apskr.	Rietavo sav.	1 294	490,754	547	177,350	123	64,413	3	2,217	41	34,136	42	9,368	13	9,188	3	0,415	0	0,000	0	0	0	0	0	0	0	0	0	0	0	0	0	0	0	0		
	Telšių r. sav.	4 641	1 722,241	2 191	814,352	181	68,290	25	13,816	60	63,511	138	73,660	39	6,380	2	0,228	2	7,687	3	5,759	1	0,184	0	0	2	0,650	0	0	0	0	0	0	0	0		
Viso apskrityje		12 507	4 221,675	5 398	1 776,420	591	236,014	67	34,609	270	219,317	435	164,606	155	35,429	33	5,518	2	7,687	3	5,759	4	3,728	4	0,772	2	0,650	0	0	1	0,585	0	0	0			
	Anykščių r. sav.	3 571	1 296,484	1 577	539,001	34	12,681	38	23,448	48	33,806	85	33,353	7	6,395	2	3,331	4	4,163	0	0	3	6,203	0	0	0	0	0	0	0	0	0	0	0	0	0	
	Ignalinos r. sav.	2 310	941,728	912	359,088	21	6,334	24	11,154	28	40,111	61	18,247	8	2,611	4	0,412	20	10,768	0	0	0	0	0	0	0	0	1	3,012	0	0	0	0	0	0		
	Molėtų r. sav.	3 003	1 439,620	1 162	563,715	55	56,383	31	13,343	74	80,519	61	16,337	22	54,151	4	0,593	36	21,711	0	0	0	0	0	0	0	0	0	0	0	0	0	0	0	0	0	
Utenos apskr.	Utenos r. sav.	2 421	818,568	1 034	318,911	83	29,698	32	13,983	56	37,364	165	78,720	14	3,980	3	0,228	10	2,175	0	0	0	0	1	1,789	1	0,476	0	0	0	0	0	0	0	0		
	Visagino sav.	129	118,263	49	11,387	0	0,000	5	1,338	21	40,116	33	15,294	3	2,533	0	0,000	0	0,000	0	0	0	0	1	0,356	0	0	0	0	0	0	0	0	0	0		
	Zarasų r. sav.	1 216	434,776	563	196,687	53	25,200	24	11,253	31	19,350	61	23,868	12	25,280	4	0,223	57	6,804	0	0	0	0	0	0	0	0	2	0,148	1	0,300	0	0	0	0		
Viso apskrityje		12 650	5 049,438	5 297	1 988,789	246	130,297	154	74,519	258	251,265	466	185,819	66	94,949	17	4,787	127	45,620	0	0	3	6,203	2	2,145	1	0,476	3	3,160	1	0,300	0	0	0	0		
	Elektrėnų sav.	1 783	644,204	985	273,538	34	13,206	4	1,462	67	107,861	70	24,109	8	7,438	3	0,192	18	16,106	0	0	0	0	0	0	0	0	0	0	0	0	0	0	0	0	0	
	Šalčininkų r. sav.	3 518	1 346,785	2 008	692,032	48	19,636	16	8,431	79	76,596	65	19,059	22	47,390	2	0,310	2	2,571	1	0,412	0	0	0	0	0	0	0	0	0	0	0	1	0,139	0	0	
	Širvintų r. sav.	2 134	899,926	967	432,354	29	4,360	13	5,151	79	60,870	59	13,951	16	4,104	5	0,812	3	1,756	1	0,810	1	0,900	0	0	0	0	0	0	0	0	0	0	0	0	0	
Vilniaus apskr.	Švenčionių r. sav.	2 910	997,825	1 385	434,600	74	23,113	10	4,462	83	54,219	77	21,732	22	6,177	5	0,657	13	23,579	0	0	1	0,164	0	0	0	0	0	0	0	0	0	1	0,048	0	0	0
	Trakų r. sav.	3 855	1 497,521	2 203	676,952	251	82,573	9	2,484	70	274,097	71	23,716	37	13,343	3	2,850	3	3,863	0	0	16	24,148	0	0	0	0	0	0	0	0	0	0	0	0	0	0
	Ukmergės r. sav.	3 771	1 091,114	1 447	402,080	68	18,857	37	13,069	77	73,306	88	18,175	16	5,373	5	2,997	3	1,407	3	15,538	0	0	1	0,139	0	0	0	0	0	0	0	0	0	0	0	0
	Vilniaus m. sav.	12 464	3 381,346	3 859	418,514	1 049	191,694	40	20,457	146	851,121	381	119,543	771	144,573	8	1,373	7	2,993	1	0,191	0	0	0	0	0	0	0	0	0	0	0	1	0,015	0	0	
	Vilniaus r. sav.	6 998	2 718,159	4 018	1 305,610	518	185,951	23	33,058	254	295,595	148	133,987	43	8,099	4	0,682	3	4,203	0	0	0	0	3	3,488	0	0	0	0	0	0	0	0	0	0	0	
Viso apskrityje		37 433	12 576,880	16 872	4 635,679	2 071	539,391	152	88,575	855	1 793,666	959	374,271	935	236,496	35	9,874	52	56,477	6	16,951	18	25,211	4	3,626	0	0	0	0	0	3	0,201	0	0	0		
Viso Respublikoje		186 414	60 788,469	79 025	22 322,890	7 844	3 139,943	1 205	853,395	4 302	5 253,175	5 691	2 227,627	2 432	878,885	295	101,104	417	272,274	23	26,832	69	132,498	23	39,074	15	74,982	8	10,828	20	3,152	0	0	0	0		

**DUOMENYS APIE LAISVOS VALSTYBINĖS ŽEMĖS FONDO ŽEMĘ,
ŽEMĖS SKLYPAIS NESUFORMUOTĄ VALSTYBINĘ ŽEMĘ, VALDOMĄ
SAVIVALDYBIŲ PATIKĖJIMO TEISE, IR ŽEMĖS SKLYPAIS
NESUFORMUOTĄ VALSTYBINĘ ŽEMĘ, VALDOMĄ NACIONALINĖS
ŽEMĖS TARNYBOS PRIE APLINKOS MINISTERIJOS PATIKĖJIMO
TEISE
IKI 2026 M. SAUSIO 1 D.**

Apskritis	Savivaldybė	Laisvos valstybinės žemės fondo žemė, esanti miestų ir miestelių teritorijų ribose, ha	Laisvos valstybinės žemės fondo žemė, esanti ne miestų ir miestelių teritorijų ribose, ha	Žemės sklypais nesuformuota valstybinė žemė, valdoma savivaldybių patikėjimo teise, ha	Žemės sklypais nesuformuota valstybinė žemė, valdoma Nacionalinės žemės tarnybos patikėjimo teise, ha
1	2	3	4	5	6
Alytaus apskritis	Alytaus m. sav.	0,00	0,00	364,79	0,00
	Alytaus r. sav.	39,22	4 539,64	209,06	10 629,03
	Druskininkų sav.	0,98	769,97	546,34	2 149,62
	Lazdijų r. sav.	135,45	5 147,82	526,97	19 483,55
	Varėnos r. sav.	8,38	7 735,30	353,31	11 502,28
Viso apskrityje		184,03	18 192,73	2 000,48	43 764,48
Kauno apskritis	Birštono sav.	0,00	223,36	315,08	1 119,51
	Jonavos r. sav.	71,77	3 880,07	669,89	7 270,63
	Kaišiadorių r. sav.	9,20	4 237,25	818,15	7 498,45
	Kauno m. sav.	0,00	0,00	4 752,25	19,31
	Kauno r. sav.	36,24	1 946,40	764,33	11 192,87
	Kėdainių r. sav.	133,79	7 121,23	1 101,91	8 744,06
	Prienų r. sav.	28,10	2 846,49	407,69	5 646,19
	Raseinių r. sav.	139,47	7 532,85	789,91	7 794,94
Viso apskrityje		418,57	27 787,64	9 619,20	49 285,96
Klaipėdos apskritis	Šilutės r. sav.	0,00	8 525,86	1 139,37	34 754,42
	Klaipėdos m. sav.	0,00	0,00	2 819,07	50,79
	Klaipėdos r. sav.	0,00	3 421,61	894,84	15 700,88
	Kretingos r. sav.	39,65	2 207,23	573,36	4 283,90
	Neringos sav.	0,00	0,00	6 181,02	1 406,08
	Palangos m. sav.	0,00	0,00	1 735,54	294,37
	Skuodo r. sav.	99,61	4 393,76	347,57	3 719,76
Viso apskrityje		139,26	18 548,46	13 690,76	60 210,20
Marijampolės apskritis	Šakių r. sav.	21,28	5 882,32	773,16	7 650,51
	Kalvarijos sav.	0,00	3 234,06	206,45	2 521,86
	Kazlų Rūdos sav.	0,67	1 143,99	123,72	1 590,71
	Marijampolės sav.	140,97	2 037,51	849,53	2 841,57
	Vilkaviškio r. sav.	340,40	7 555,80	1 153,68	6 987,40
Viso apskrityje		503,32	19 853,69	3 106,54	21 592,06
Panevėžio apskritis	Biržų r. sav.	92,44	6 507,74	1 263,56	7 314,67
	Kupiškio r. sav.	227,67	5 982,19	676,55	6 914,24
	Panevėžio m. sav.	0,00	0,00	1 139,90	0,10
	Panevėžio r. sav.	7,52	6 385,64	448,92	10 726,11
	Pasvalio r. sav.	160,10	5 408,75	735,12	5 129,61
	Rokiškio r. sav.	228,14	11 815,12	1 089,63	12 022,21
Viso apskrityje		715,87	36 099,44	5 353,68	42 106,95
Šiaulių apskritis	Akmenės r. sav.	53,85	4 734,65	671,70	4 045,18
	Joniškio r. sav.	17,16	2 440,29	543,15	3 673,62
	Kelmės r. sav.	81,09	7 093,89	879,66	7 474,00
	Pakruojo r. sav.	239,06	6 013,87	605,11	5 587,31
	Radviliškio r. sav.	228,72	5 442,45	1 144,54	5 346,86
	Šiaulių m. sav.	26,00	0,00	2 581,98	4,94

	Šiaulių r. sav.	15,23	6 795,38	933,44	7 245,33
Viso apskrityje		661,11	32 520,53	7 359,59	33 377,23
Tauragės apskritis	Jurbarko r. sav.	17,78	4 888,58	894,24	8 015,54
	Pagėgių sav.	7,14	4 176,80	398,45	3 799,04
	Šilalės r. sav.	43,37	4 155,72	297,27	6 208,50
	Tauragės r. sav.	26,51	5 963,37	899,03	5 394,21
Viso apskrityje		94,81	19 184,48	2 489,00	23 417,29
Telšių apskritis	Mažeikių r. sav.	153,62	4 158,23	955,97	5 693,62
	Plungės r. sav.	27,97	3 360,33	486,98	6 112,18
	Rietavo sav.	13,99	1 534,69	182,38	2 874,11
	Telšių r. sav.	186,34	5 357,51	1 510,45	7 280,95
Viso apskrityje		381,91	14 410,77	3 135,78	21 960,86
Utenos apskritis	Anykščių r. sav.	342,46	9 455,95	724,82	10 934,08
	Ignalinos r. sav.	31,95	12 921,39	488,63	20 944,82
	Molėtų r. sav.	77,36	9 131,09	288,98	20 077,17
	Utenos r. sav.	109,33	7 171,21	621,94	10 775,33
	Visagino sav.	0,00	145,46	460,59	698,32
	Zarasų r. sav.	150,12	11 286,32	1 493,28	26 197,36
Viso apskrityje		711,22	50 111,42	4 078,25	89 627,08
Vilniaus apskritis	Šalčininkų r. sav.	177,95	11 872,31	643,95	11 061,60
	Širvintų r. sav.	0,00	2 872,98	289,41	4 630,61
	Švenčionių r. sav.	0,00	9 720,30	1 073,44	15 518,62
	Elektrėnų sav.	0,66	1 712,32	1 748,77	3 755,73
	Trakų r. sav.	29,00	5 388,87	1 266,41	9 745,22
	Ukmergės r. sav.	0,00	7 495,17	930,96	9 191,57
	Vilniaus m. sav.	67,41	0,00	9 512,50	0,54
	Vilniaus r. sav.	0,00	6 591,79	451,50	18 434,59
Viso apskrityje		275,02	45 653,73	15 916,93	72 338,48
Viso Respublikoje		4 085,12	282 362,87	66 750,20	457 680,59