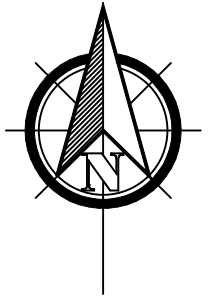
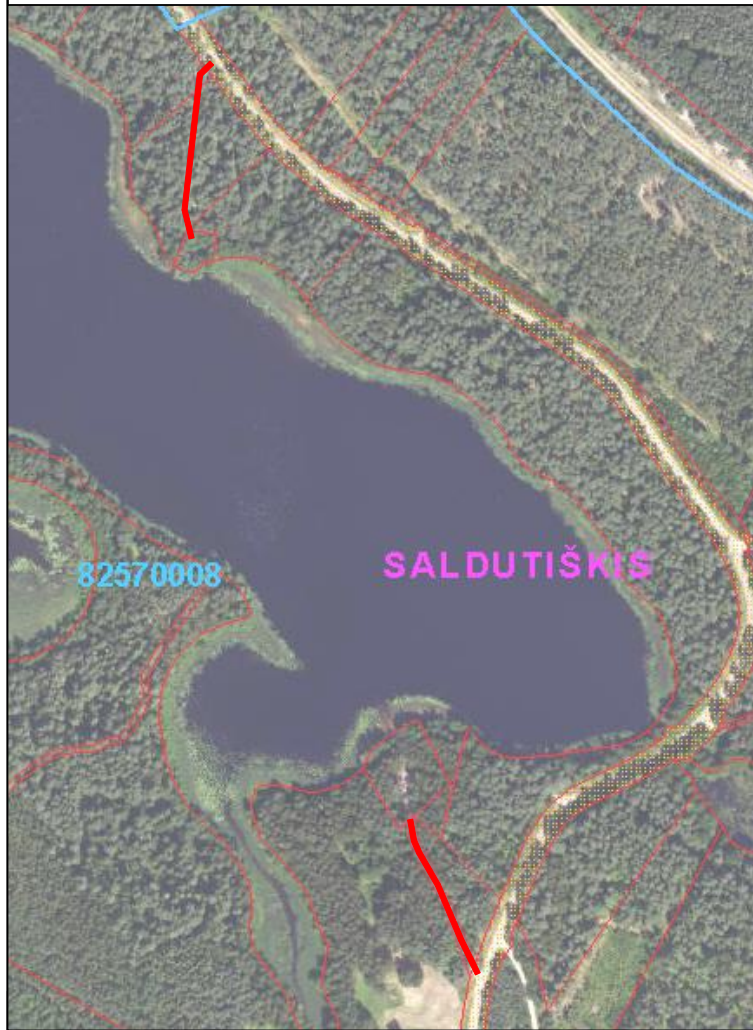


UTENOS RAJONO SAVIVALDYBĖS TERITORIJOS VIETINĖS REIKŠMĖS KELIŲ TINKLO SPECIALIOJO PLANO KOREGAVIMAS SALDUTIŠKIO SENIŪNIJA

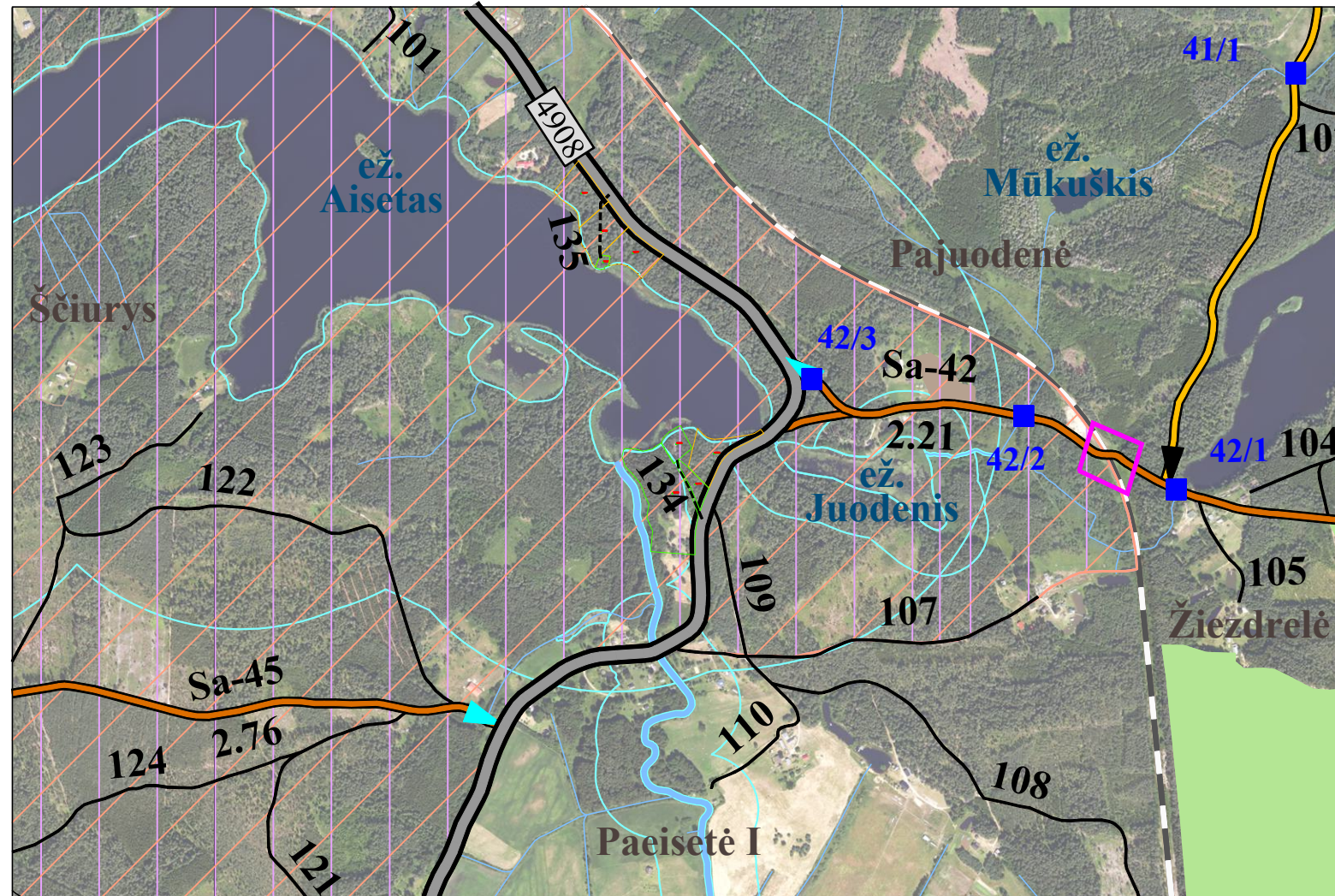
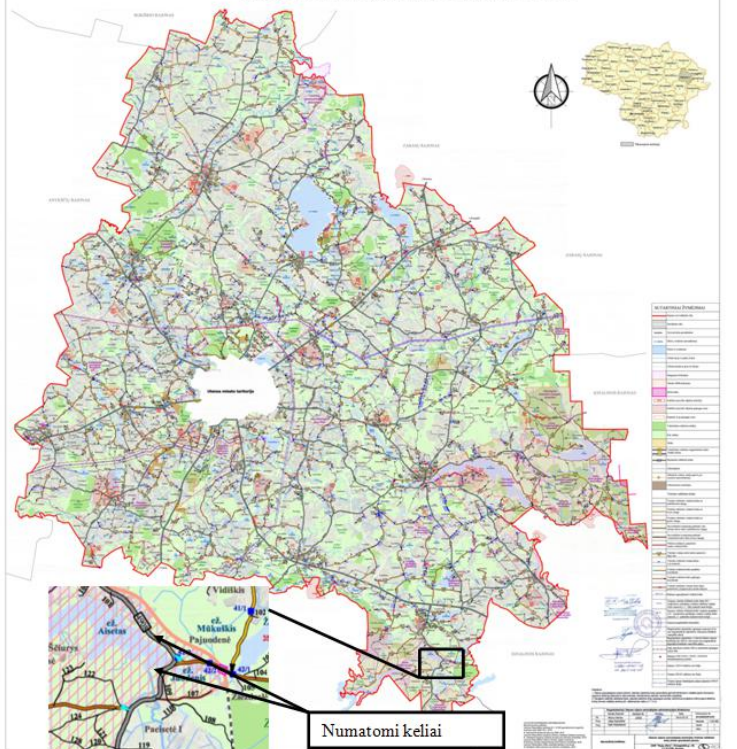


SITUACIJOS SCHEMA. IŠRAUKA IŠ WWW.GEOPORTAL.LT



IŠTRAUKA IŠ UTENOS RAJONO SAVIVALDYBĖS TERITORIJOS VIETINĖS REIKŠMĖS KELIŲ TINKLO SPECIALIOJO PLANO

UTENOS RAJONO SAVIVALDYBĖS TERITORIJOS VIETINĖS REIKŠMĖS KELIŲ TINKLO SPECIALIUSIS PLANAS



SUTARTINIAI ŽYMĖJIMAI	
ESAMA SITUACIJA	
	Registruoto sklypo riba, matuota atlikus tikslius kadastrinius matavimus LKS-94 koordinatinių sistemoje
	Registruoto sklypo riba, matuota atlikus preliminarius matavimus
	Sa-46 Esamas vietinės reikšmės viešasis kelias su grunto danga, jo numeris, ilgis (km) 5,99
	Esamo vietinės reikšmės viešojo kelio pradžios koordinatė
	Esamo vietinės reikšmės viešojo kelio pabaigos koordinatė
	Vietinės reikšmės viešasis kelias su žvyro danga
	Vietinės reikšmės viešojo kelio dalis, patenkanti į jregistruotus žemės sklypus
	107 Esamas vietinės reikšmės vidaus kelias, jo numeris
	Ašinės upių ir upelių linijos
	Ašinės kanalo ar griovio linijos
	Paviršinio vandens telkinio apsaugos zonos riba
	ež. Aisetas Ežero, tvenkinio pavadinimas
	Valstybinės reikšmės miškai
	Rajoninės reikšmės kelias (apsaugos zona - žemės juosta po 20 m į abi puses nuo kelio briaunų)
	Geležinkelis
	Saugomos teritorijos
	Natura 2000 teritorijos
	42/1 Esamos vietinės reikšmės kelio vandens pralaidos (42/ - konkretios seniūnijos vietinio viešojo kelio numeris; 1 - pralaidos numeris tame kelyje)
SPRENDINIAI	
	134 Siūloma nauja vietinės reikšmės vidaus kelio atkarpa Nr. 134
	135 Siūloma nauja vietinės reikšmės vidaus kelio atkarpa Nr. 135

Duomenų šaltiniai:

1. Georeferencinio pagrindo kadastras © Lietuvos Respublikos aplinkos ministerija, 2025;
2. Lietuvos Respublikos teritorijos M 1:10 000 skaitmeninis rastrinis ortofotografinis žemėlapis ORT 10LT © Nacionalinė žemės tarnyba prie Aplinkos ministerijos, 2021-2023;
3. Naudota koordinatinių sistema „1994 metų Lietuvos koordinatinių sistema“.

PASTABOS:

- Šį brėžinį skaityti kartu su aiškinamuoju raštu, dokumento Nr. 2024-16-RSP-03, kuris yra neatsiejama specialiojo plano koregavimo dalimi.

Organizatorius: Utenos rajono savivaldybės administracijos direktorius					
	Vardas Pavardė	Atestato Nr.	Parašas	Data	Dokumento Nr.
PV	Romualdas Velykis	TPV0111		2025-04-15	2024/16/RSP
Proj.	Gytis Bakanauskas				Mastelis 1:15 000
					Lapas 1
					Lapų 4

Sprendinių brėžinys

Utenos rajono savivaldybės teritorijos vietinės reikšmės kelių tinklo specialiojo plano koregavimas. Saldučiškio sen.

UAB "Dujų sfera", Draugystės g. 19, LT-51230, Kaunas

