Situacijos schema

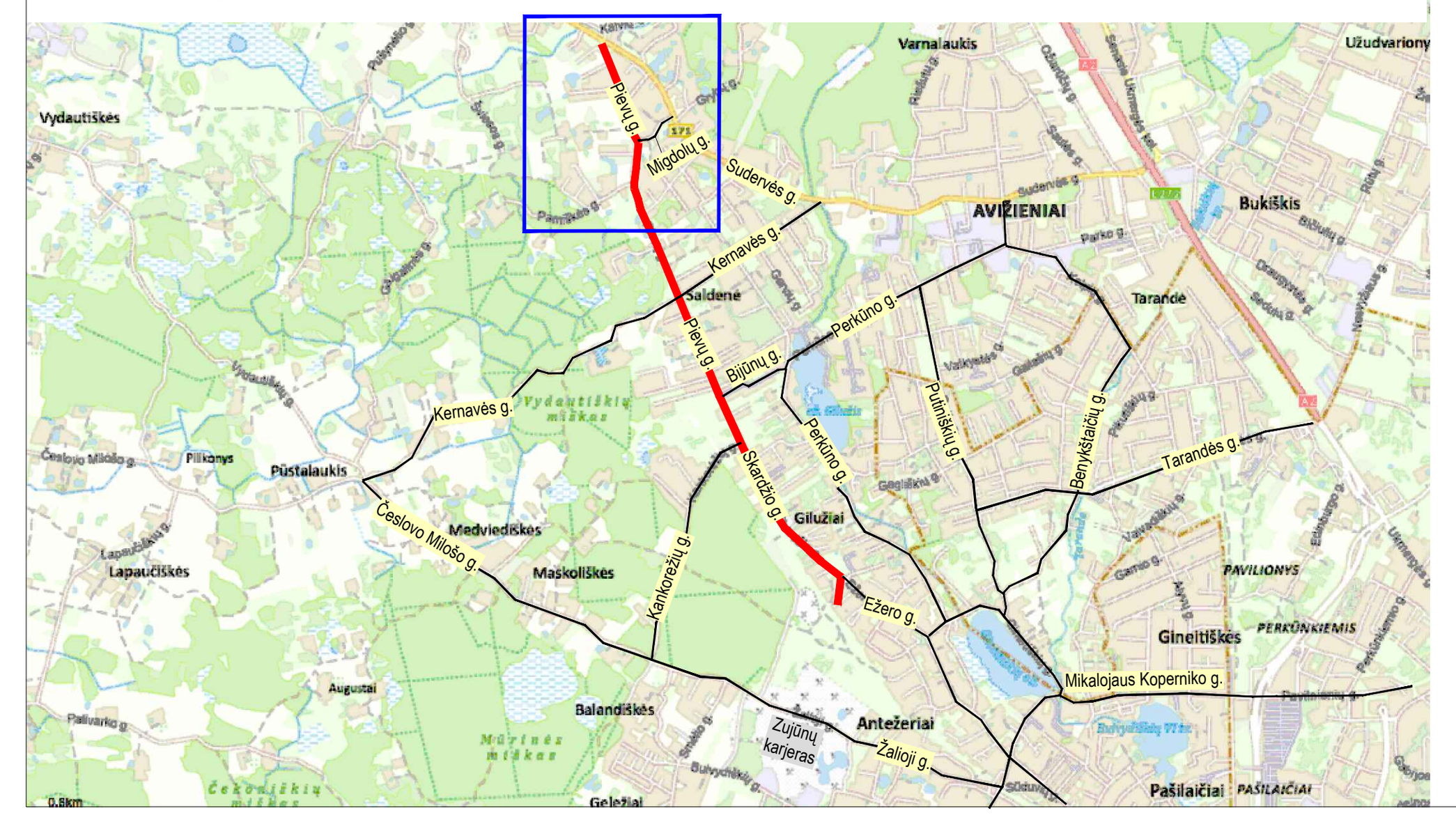

PLANUOJAMI ŽEMĖS SKLYPAI			
Planuojamo žemės sklypo numeris plane	Planuojamo žemės sklypo plotas, ha	Pagrindinė žemės naudojimo paskirtis	Žemės naudojimo būdas
1	6,2300	Kita	Susisiekimo ir inžinerinių tinklų koridorių teritorijos (I2)
2	2,4070	Kita	Susisiekimo ir inžinerinių tinklų koridorių teritorijos (I2)
3	0,4063	Kita	Susisiekimo ir inžinerinių tinklų koridorių teritorijos (I2)
4	0,0536	Kita	Susisiekimo ir inžinerinių tinklų koridorių teritorijos (I2)

SUTARTINIAI ŽYMĖJIMAI:

- SPECIALIOJO PLANO GALIOJIMO RIBA (SUTAMPA SU PLANUOJAMŲ SKLYPŲ RIBOMIS)
- SENIŪNIJOS RIBA
- PLANUOJAMOS SKLYPŲ RIBOS
- REGISTRUOTŲ ŽEMĖS SKLYPŲ RIBOS
- 4103/0100:0180 REGISTRUOTO SKLYPO KADASTRINIS NUMERIS
- ESAMO REGISTRUOTO KELIO STATINIO RIBA
- ESAMAS REGISTRUOTAS KELIO STATINYS
- ESAMAS UŽSTATYMAS
- PLANUOJAMA SUSISIEKIMO IR INŽINERINIŲ TINKLŲ KORIDORIŲ TERITORIJOS (I2)
- PLANUOJAMAS SERVITUTAS
- 1 PLANUOJAMO ŽEMĖS SKLYPO NUMERIS
- 6,2300 PLANUOJAMO ŽEMĖS SKLYPO PLOTAS, HA

ESAMŲ INŽINERINIŲ TINKLŲ SUTARTINIAI ŽYMĖJIMAI:

- 110 kV ELEKTROS ORO LINIJA
- 0,4 kV ELEKTROS ORO LINIJA
- 0,4 kV ELEKTROS POŽEMINĖ LINIJA
- 10 kV ELEKTROS POŽEMINĖ LINIJA
- V.S. POŽEMINIO DUJOTIEKIO VAMZDIS
- POŽEMINIAI RYŠIŲ TINKLAI

APSAUGOS ZONŲ SUTARTINIAI ŽYMĖJIMAI:

- KELIO APSAUGOS ZONOS RIBA
- ELEKTROS TINKLŲ APSAUGOS ZONA
- DUJOTIEKIO TINKLŲ APSAUGOS ZONA
- RYŠIŲ TINKLŲ APSAUGOS ZONA

Specialusis planas parengtas ant suderintos toponuotraukos pagrindo:

Paslaugos Nr. TIIS1-20260331-015387
Prašymas ir ED duomenys priimti 2026-04-10
Požeminių tinklų paslaugos Nr. TIIS2-20251214-085383

ATESTATO NR.	Organizatorius: Vilniaus rajono savivaldybės administracijos direktorius	OBJEKTAS: Vilniaus r. Avižienių sen. Gilužių k. Skardžio g. (Nr. VL9838), Saldenės k. Pievų g. (Nr. VL9817), Pikutiškių k. Pievų g. (Nr. VL7959) susisiekimo komunikacijų inžinerinės infrastruktūros vystymo specialusis planas	
TPV0111	PV. Romualdas Velykis	PAGRINDINIS BRĖŽINYS M1:1000	LAIDA 0
	Projek. Aušra Mikalauskė		
	UAB "Dujų sfera", Draugystės g. 19, Lt-51230, Kaunas	Dokumento Nr.2025-02-SP-03-02	LAPAS 1 LAIPŲ 3

Situacijos schema

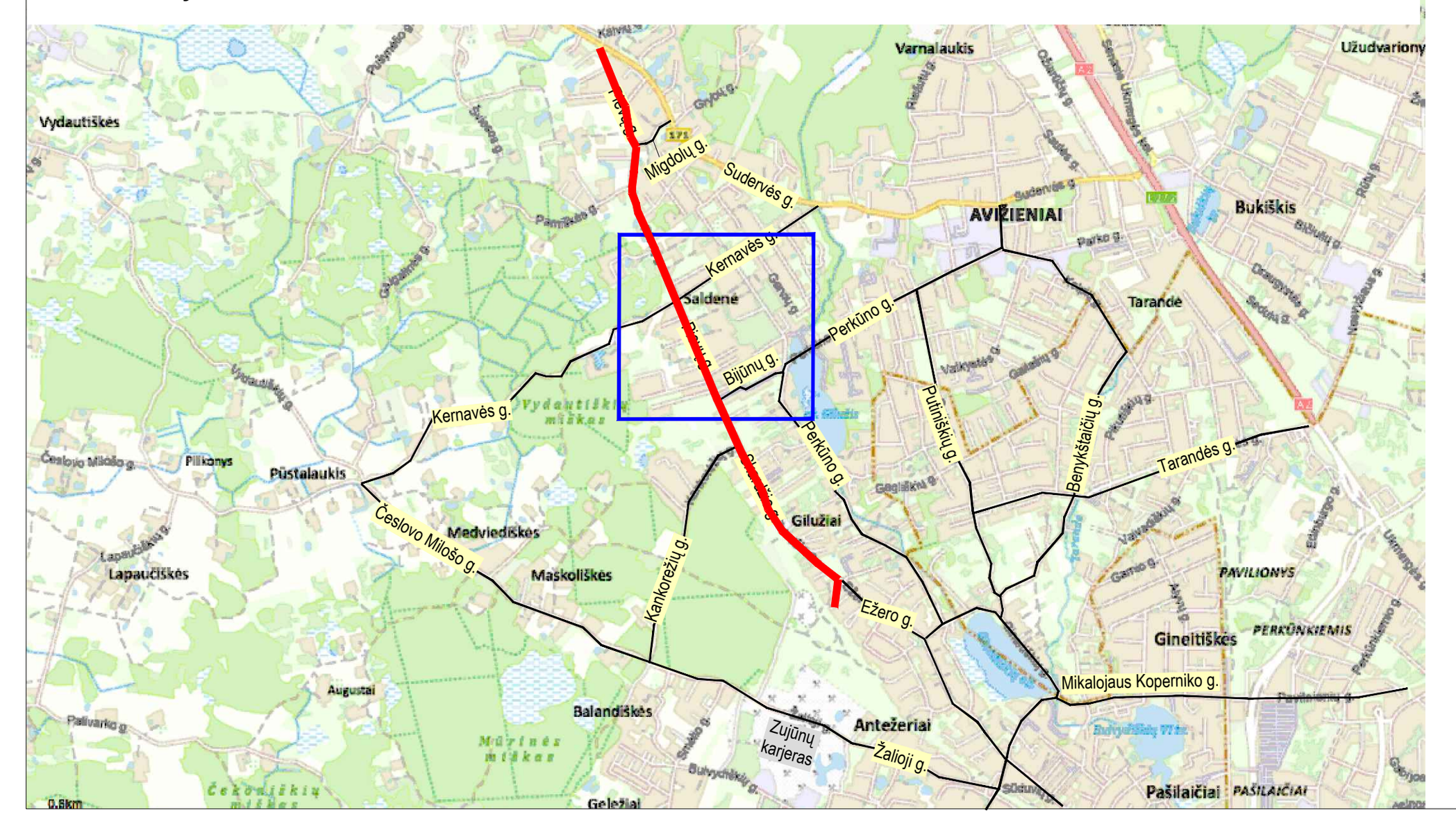

PLANUOJAMI ŽEMĖS SKLYPAI			
Planuojamo žemės sklypo numeris plane	Planuojamo žemės sklypo plotas, ha	Pagrindinė žemės naudojimo paskirtis	Žemės naudojimo būdas
1	6,2300	Kita	Susisiekimo ir inžinerinių tinklų koridorių teritorijos (I2)
2	2,4070	Kita	Susisiekimo ir inžinerinių tinklų koridorių teritorijos (I2)
3	0,4063	Kita	Susisiekimo ir inžinerinių tinklų koridorių teritorijos (I2)
4	0,0536	Kita	Susisiekimo ir inžinerinių tinklų koridorių teritorijos (I2)

SUTARTINIAI ŽYMĖJIMAI:

Žymėjimas	Reikšmė
	SPECIALIOJO PLANO GALIOJIMO RIBA (SUTAMPA SU PLANUOJAMŲ SKLYPŲ RIBOMIS)
	SENIŪNIJOS RIBA
	PLANUOJAMOS SKLYPŲ RIBOS
	REGISTRUOTŲ ŽEMĖS SKLYPŲ RIBOS
4103/0100:0180	REGISTRUOTO SKLYPO KADASTRINIS NUMERIS
	ESAMO REGISTRUOTO KELIO STATINIO RIBA
	ESAMAS REGISTRUOTAS KELIO STATINYS
	ESAMAS UŽSTATYMAS
	PLANUOJAMA SUSISIEKIMO IR INŽINERINIŲ TINKLŲ KORIDORIŲ TERITORIJOS (I2)
	PLANUOJAMAS SERVITUTAS
1	PLANUOJAMO ŽEMĖS SKLYPO NUMERIS
6,2300	PLANUOJAMO ŽEMĖS SKLYPO PLOTAS, HA

ESAMŲ INŽINERINIŲ TINKLŲ SUTARTINIAI ŽYMĖJIMAI:

Žymėjimas	Reikšmė
	110 kV ELEKTROS ORO LINIJA
	0,4 kV ELEKTROS ORO LINIJA
	0,4 kV ELEKTROS POŽEMINĖ LINIJA
	10 kV ELEKTROS POŽEMINĖ LINIJA
	V.S. POŽEMINIO DUJOTIEKIO VAMZDIS
	POŽEMINIAI RYŠIŲ TINKLAI

APSAUGOS ZONŲ SUTARTINIAI ŽYMĖJIMAI:

Žymėjimas	Reikšmė
	KELIO APSAUGOS ZONOS RIBA
	ELEKTROS TINKLŲ APSAUGOS ZONA
	DUJOTIEKIO TINKLŲ APSAUGOS ZONA
	RYŠIŲ TINKLŲ APSAUGOS ZONA

Dokumento Nr.2025-02-SP-02-03	LAPAS	LAPŲ	LAIDA
	2	3	0

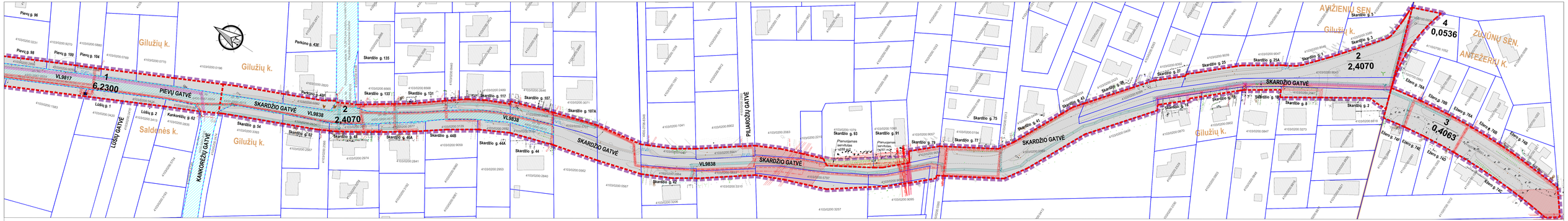

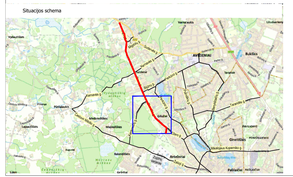

PLANUOJAMI ŽEMĖS SKLYPAI

Planuojamo žemės sklypo numeris plane	Planuojamo žemės sklypo plotas, ha	Pagrindinė žemės naudojimo paskirtis	Žemės naudojimo būdas
1	6,2300	Kita	Susisiekimo ir inžinerinių tinklų koridorių teritorijos (02)
2	2,4070	Kita	Susisiekimo ir inžinerinių tinklų koridorių teritorijos (02)
3	0,4063	Kita	Susisiekimo ir inžinerinių tinklų koridorių teritorijos (02)
4	0,0536	Kita	Susisiekimo ir inžinerinių tinklų koridorių teritorijos (02)

SUTARTINIAI ŽYMĖJIMAI:

- SPECIALIOJO PLANO GALIOJIMO RIBA (SUTAMPA SU PLANUOJAMŲ SKLYPŲ RIBOMIS)
- SENOJŲLIOS RIBA
- PLANUOJAMOS SKLYPŲ RIBOS
- REGISTRUOTŲ ŽEMĖS SKLYPŲ RIBOS
- 4103/0100:0180 REGISTRUOTO SKLYPO KADASTRINIS NUMERIS
- ESAMO REGISTRUOTO KELIO STATINIO RIBA
- ESAMAS REGISTRUOTAS KELIO STATINYS
- ESAMAS LĖSTATYMAS
- PLANUOJAMA SUSISIEKIMO IR INŽINERINIŲ TINKLŲ KORIDORIŲ TERITORLOS (02)
- PLANUOJAMAS SERVITUTAS
- 1 PLANUOJAMO ŽEMĖS SKLYPO NUMERIS
- 6,2300 PLANUOJAMO ŽEMĖS SKLYPO PLOTAS, HA

ESAMŲ INŽINERINIŲ TINKLŲ SUTARTINIAI ŽYMĖJIMAI:

- 110 kV ELEKTROS ORO LINIJA
- 0,4 kV ELEKTROS ORO LINIJA
- 0,4 kV ELEKTROS POŽEMINĖ LINIJA
- 10 kV ELEKTROS POŽEMINĖ LINIJA
- V.S. POŽEMINIO DUJOTEKIO VAMZDIS
- POŽEMINIAI RYŠIŲ TINKLAI

APSAUGOS ZONŲ SUTARTINIAI ŽYMĖJIMAI:

- KELIO APSAUGOS ZONOS RIBA
- ELEKTROS TINKLŲ APSAUGOS ZONA
- DUJOTEKIO TINKLŲ APSAUGOS ZONA
- RYŠIŲ TINKLŲ APSAUGOS ZONA

Dokumento Nr. 2025-02-SP-02-03	LAPAS	LAPŲ	LAIDA
	3	3	0