

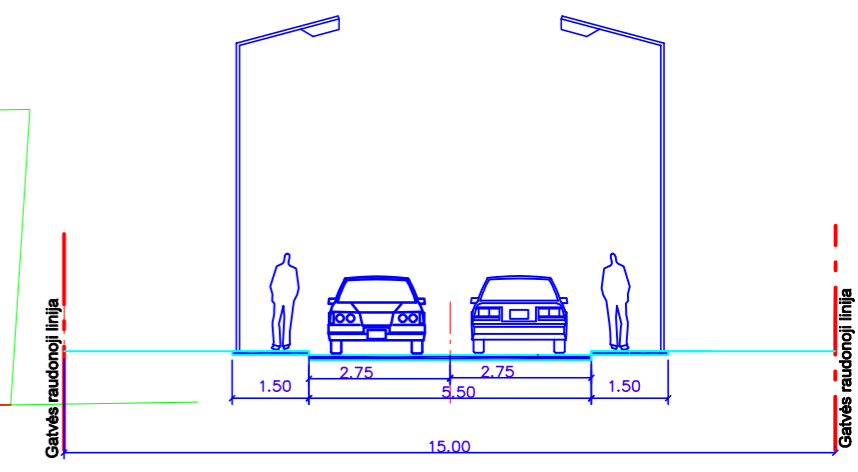
SUTARTINIAI ŽYMĖJIMAI

- - - - - GATVĖS RAUDONOJI LINIJA
- - - - - KELIO NR. 5215 APSAUGOS ZONA
- - - - - UŽUSIENIO GATVĖS APSAUGOS ZONA
- - - - - PLANUOJAMO SKLYPO RIBA
- — — — — GRETIMO SKLYPO RIBA
- KELIO SERVITUTAS

PLANUOJAMAS SKLYPAS

Užusienio gatvė (D kategorija)

Užusienio gatvė



SIŪLOMAS UŽUSIENIO GATVĖS PJŪVIS

SUSISIEKIMO SCHEMA

valstybinės reikšmės rajoninis kelias Nr. 5215 Nemunėlinė - Juonėnai (A2,20 m)

20.00

15.00

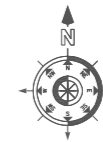
10.00

15.00

valstybinės reikšmės rajoninis kelias Nr. 5215 Nemenčinė - Sužionys - Jonėnai (AZ-20 m)

Sutartiniai ženklai

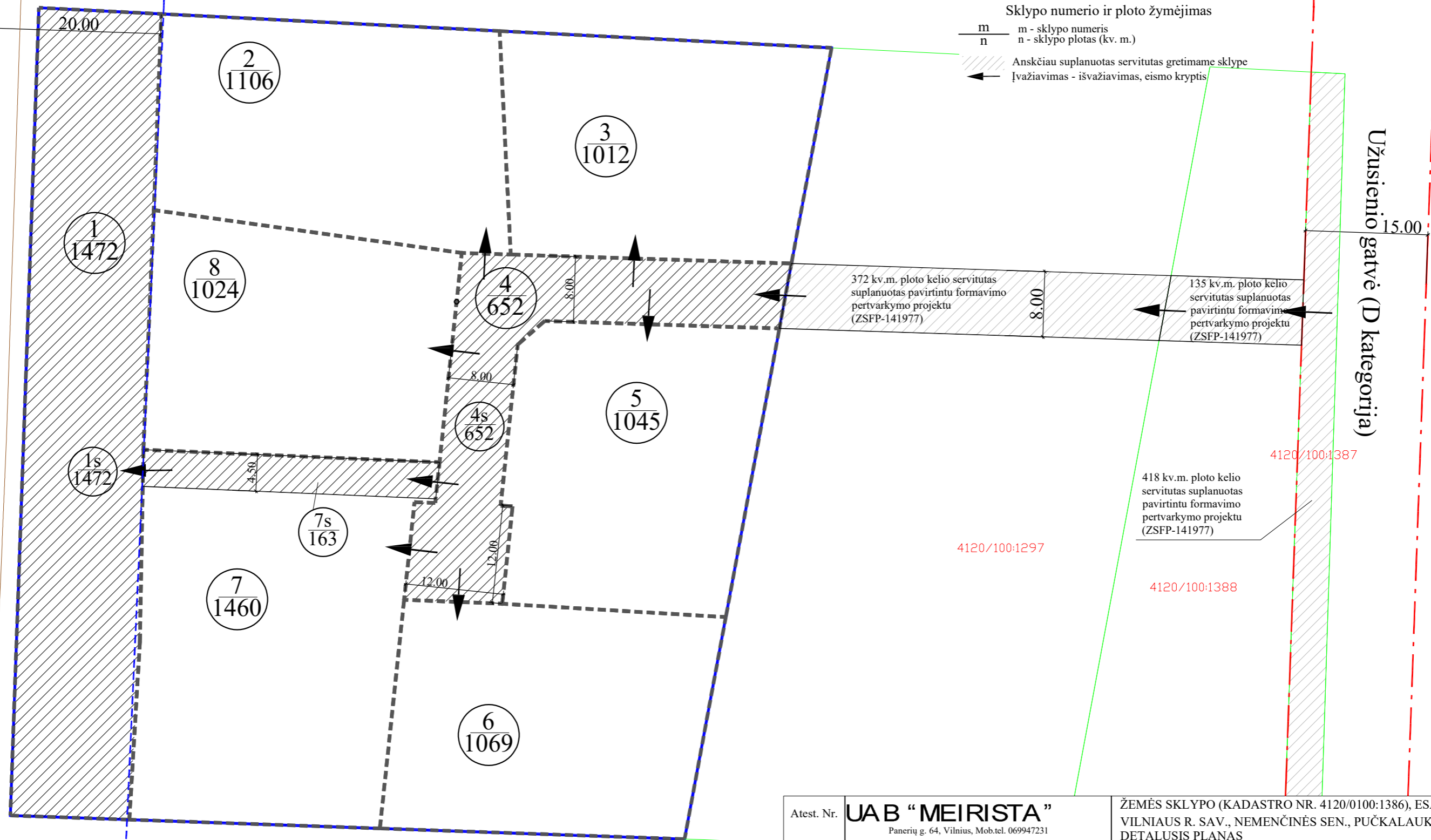
- Esamo sklypo riba
- Naujai projektuojamų sklypų ribos
- Kelio servitutas
- Kelio apsaugos zona



Sklypo numerio ir ploto žymėjimas

$\frac{m}{n}$ m - sklypo numeris
n - sklypo plotas (kv. m.)

- Anskčiau suplanuotas servitutas gretimame sklype
- Įvažiavimas - išvažiavimas, eismo kryptis



Atest. Nr.	UAB "MEIRISTA" Panerių g. 64, Vilnius, Mob.tel. 069947231				ŽEMĖS SKLYPO (KADASTRO NR. 4120/0100:1386), ESANČIO VILNIAUS R. SAV., NEMENČINĖS SEN., PUČKALAUKIO K., DETALUSIS PLANAS	
	Pareigos	V. Pavardė	Parašas	Data	SUSISIEKIMO SCHEMA M1:500	
TPV0047	PV	G. Meidutė		2026-04		
19253	PDV	G. Meidutė		2026-04		
Etapas	Planavimo iniciatoriai:				TPD Nr.: K-VT-41-25-1116	Lapas
DP	Fizinis asmuo				492-DPK-2025	Lapų 1