

AIŠKINAMASIS RAŠTAS

(SPRENDINIAI)

ĮVADAS

Planavimo dokumentas - Utenos rajono savivaldybės teritorijos vietinės reikšmės kelių tinklo specialiojo plano koregavimas (toliau – Specialiojo plano koregavimas).

Planavimo organizatorius: Utenos rajono savivaldybės administracijos direktorius (Utenio a. 4, Utena, el. p. info@utena.lt, tel. +370 389 61620).

Plano rengėjas: UAB "Dujų sfera", Draugystės g. 19, Kaunas, LT-51230, tel. +370 698 24903, el. paštas: dujusfera@dujusfera.lt.

Planavimo pagrindas - Utenos rajono savivaldybės administracijos direktoriaus 2024 m. gegužės 17 d. įsakymas Nr. AĮ-332 "Dėl Utenos rajono savivaldybės teritorijos vietinės reikšmės kelių tinklo specialiojo plano koregavimo pradžios ir planavimo tikslų nustatymo".

Koreguojami anksčiau parengti teritorijų planavimo dokumentai:

1. Utenos rajono savivaldybės teritorijos vietinės reikšmės kelių tinklo specialusis planas. Įregistruotas 2017-06-12, registracijos Nr. T00080332.

2. Utenos rajono savivaldybės teritorijos vietinės reikšmės kelių tinklo specialiojo plano koregavimas. Įregistruotas 2019-08-02, registracijos Nr. T00083688.

Planavimo tikslai:

- 4.1. Pakeisti vietinės reikšmės viešuosius kelius (jų atkarpas) į vietinės reikšmės vidaus kelius.
- 4.2. Pakeisti vietinės reikšmės vidaus kelius (jų atkarpas) į vietinės reikšmės viešuosius kelius.
- 4.3. Pakeisti vietinės reikšmės viešųjų kelių (jų atkarpų) ir vidaus kelių (jų atkarpų) vietą.
- 4.4. Patikslinti ir (ar) papildyti informaciją apie vietinės reikšmės viešųjų ir vidaus kelių dangas, jų ilgius ir pavadinimus.
- 4.5. Patikslinti ir (ar) papildyti miestelių ir kaimų gatvių sąrašus.
- 4.6. Patikslinti vietinės reikšmės viešuosius kelius pagal NT Registro duomenis.

Planavimo uždaviniai:

5.1. Pakeisti vietinės reikšmės vidaus kelio Nr. 58 atkarpa į vietinės reikšmės viešąjį kelią (Kačiūnų k. Kuktiškių sen.).

5.2. Pakeisti vietinės reikšmės vidaus kelio Nr. 68 atkarpa į vietinės reikšmės viešąjį kelią (Kaliekiškio k., Leliūnų sen.).

5.3. Pakeisti vietinės reikšmės viešojo kelio Sa-07 vietą (Indubakių k., Saldutiškio sen.).

5.4. Pakeisti vietinės reikšmės vidaus kelio Nr. 99 atkarpa ir kelią Nr. 100 į vietinės reikšmės viešąjį kelią (Antakalnio k., Saldutiškio sen.).

5.5. Pakeisti vietinės reikšmės vidaus kelią Nr. 25 į vietinės reikšmės viešąjį kelią (Kirdeikių k., Saldutiškio sen.).

5.6. Numatyti vietinės reikšmės vidaus kelią iki poilsiavietės (Pajuodenės k., Saldutiškio sen.).

Planavimo organizatorius: Utenos rajono savivaldybės administracijos direktorius					
	Vardas Pavardė	Atestato Nr.	Parašas	Data	Dokumento Nr.
PV	Romualdas Velykis	TPV0111		2025-03	2024-16-RSP-03-30
Proj.	Gytis Bakanauskas			2025-03	Mastelis
					Lapas
					1
					Lapų
					27
					Laida
					1
AIŠKINAMASIS RAŠTAS (SPRENDINIAI)		Objektas: Utenos rajono savivaldybės teritorijos vietinės reikšmės kelių tinklo specialiojo plano koregavimas			
		UAB "Dujų sfera" Draugystės 19, LT-3031, Kaunas			

- 5.7. Numatyti vietinės reikšmės vidaus kelią iki poilsiavietės (Paisetės I k., Saldutiškio sen.).
- 5.8. Patikslinti vietinės reikšmės viešųjų kelių Sa-09, Sa-10, Sa-11 pavadinimus (Saldutiškio sen.).
- 5.9. Pakeisti vietinės reikšmės vidaus kelio Nr. 79 atkarpos vietą (Bandeliškio vs., Sudeikių sen.).
- 5.10. Pakeisti vietinės reikšmės vidaus kelio Nr. 42 atkarpos vietą (Samanės vs., Sudeikių sen.).
- 5.11. Pratęsti vietinės reikšmės viešąjį kelią Su-43 (Sudeikių sen.).
- 5.12. Pakeisti vietinės reikšmės vidaus kelio Nr. 34 atkarpą į vietinės reikšmės viešąjį kelią (Šeimyniškių k., Sudeikių sen.).
- 5.13. Pakeisti vietinės reikšmės vidaus kelio Nr. 09 atkarpą į vietinės reikšmės viešąjį kelią (Paakmenės vs., Tauragnų sen.).
- 5.14. Pakeisti vietinės reikšmės vidaus kelio Nr. 74 atkarpą į vietinės reikšmės viešąjį kelią (Pilkenių k., Tauragnų sen.).
- 5.15. Pakeisti vietinės reikšmės vidaus kelio Nr. 85 atkarpą į vietinės reikšmės viešąjį kelią (Urviškių k., Vilkiškių k., Tauragnų sen.).
- 5.16. Pažymėti pralaidas vietinės reikšmės viešuosiuose keliuose Ta-10, Ta-22, Ta-23 (Tauragnų sen.).
- 5.17. Pakeisti vietinės reikšmės vidaus kelių Nr. 55, 58 atkarpų vietas (Vareikių k., Utenos sen.).
- 5.18. Numatyti vietinės reikšmės vidaus kelią tarp kelių Nr. 53 ir Ut-49 (Pačkėnų k., Utenos sen.).
- 5.19. Papildyti Nemeikščių (Kalno g.), Pačkėnų (Upelio g., Liepų g.), Gedimino (Žiedo g.), Droničėnų (Pakrantės g.), Mockėnų (Alyvų g., Sodų g.), Klovinių (Vėjų g.), Medenių (Pievų g., Tvenkinio g.), Griūčių (Palinkių g.) kaimų gatvių sąrašą (Utenos sen.).
- 5.20. Patikslinti vietinės reikšmės viešųjų kelių Ut-53 ir Ut-54 dangų pavadinimus ir jų ilgus (Utenos sen.).
- 5.21. Patikslinti vietinės reikšmės viešojo kelio Uz-33 ilgį (Užpalių sen.).
- 5.22. Patikslinti Užpalių miestelio Pasalių gatvės dangos pavadinimą (Užpalių sen.).
- 5.23. Patikslinti Kaniūkų kaimo Lakštingalų gatvės dangų ilgus (Užpalių sen.).
- 5.24. Papildyti Užpalių miestelio (Lygamiškio g., Pilies skg.) ir Kaniūkų kaimo (Žirgų skg.) gatvių sąrašą (Užpalių sen.).
- 5.25. Pakeisti vietinės reikšmės vidaus kelią Nr. 01 į vietinės reikšmės viešąjį kelią (Vyžuonų vs., Vyžuonų sen.).
- 5.26. Pakeisti vietinės reikšmės vidaus kelią Nr. 86 į vietinės reikšmės viešąjį kelią (Šiaudinių k., Vyžuonų sen.).
- 5.27. Sujungti Šiaudinių kaimo Mokyklos ir Kaštonų gatves (Vyžuonų sen.).
- 5.28. Pakoreguoti kitas vietas rengimo metu, nustačius pagrįstą poreikį.
- Papildomi uždaviniai:**
- 6.1. Pakeisti vietinės reikšmės vidaus kelią Nr. 60 (Vandėnų g.) į vietinės reikšmės viešąjį kelią (Vyžuonų sen.).
- 6.2. Pakeisti vietinės reikšmės viešojo kelio Nr. Ta-05 (Labės poilsiavietės kelias) kategoriją iš III į IV kategoriją.

SPRENDINAI. AIŠKINAMASIS RAŠTAS	Dokumento Nr. 2024/16/RSP/01	Lapas	2
		Lapų	29
		Laida	0

Specialiojo plano koregavimas rengiamas vadovaujantis šiomis teritorijų planavimo sąlygomis:

- Telia Lietuva, AB 2024-05-30 teritorijų planavimo sąlygos Nr. REG332522;
- Viešojo įstaiga „Plačiajuostis internetas“ 2024-05-30 teritorijų planavimo sąlygos Nr. REG332552;
- AB "Energijos skirstymo operatorius" 2024-05-30 teritorijų planavimo sąlygos Nr. REG332603;
- Valstybinė miškų tarnyba 2024-05-31 teritorijų planavimo sąlygos Nr. REG332683;
- Akcinė bendrovė "Via Lietuva" 2024-06-03 teritorijų planavimo sąlygos Nr. REG332915;
- Aukštaitijos nacionalinio parko ir Labanoro regioninio parko direkcija 2024-06-04 teritorijų planavimo sąlygos Nr. REG333131;
- LITGRID AB 2024-06-04 teritorijų planavimo sąlygos Nr. REG333209;
- Aplinkos apsaugos agentūra 2024-06-04 teritorijų planavimo sąlygos Nr. REG333278;
- Utenos rajono savivaldybės administracija 2024-06-07 teritorijų planavimo sąlygos Nr. REG333944;
- Kultūros paveldo departamentas prie Kultūros ministerijos 2024-06-10 teritorijų planavimo sąlygos Nr. REG334098;
- Nacionalinė žemės tarnyba prie Aplinkos ministerijos 2024-06-10 teritorijų planavimo sąlygos Nr. REG334214;
- AB "Lietuvos geležinkeliai" 2024-10-29 teritorijų planavimo sąlygos Nr. REG25319702;
- VšĮ Transporto kompetencijų agentūra 2024-10-29 teritorijų planavimo sąlygos Nr. REG25308456;
- Lietuvos Respublikos aplinkos ministerija 2024-10-30 teritorijų planavimo sąlygos Nr. REG25388455;
- AB "Amber Grid" 2024-11-04 teritorijų planavimo sąlygos Nr. REG25416618

Specialiojo plano koregavimas rengiamas vadovaujantis teisės aktais, taip pat vadovautis rengiant projektus:

- Lietuvos Respublikos teritorijų planavimo įstatymas.
- Lietuvos Respublikos žemės įstatymas.
- Lietuvos Respublikos kelių įstatymas.
- Lietuvos Respublikos miškų įstatymas.
- Lietuvos Respublikos specialiuųjų žemės naudojimo sąlygų įstatymas.
- Lietuvos Respublikos saugomų teritorijų įstatymas.
- Lietuvos Respublikos aplinkos apsaugos įstatymas.
- Lietuvos Respublikos želdynų įstatymas
- Gamtinio karkaso nuostatos.
- Lietuvos Respublikos gamtinių dujų įstatymu.
- Magistralinio dujotiekio įrengimo ir plėtros taisyklėmis, patvirtintomis Lietuvos Respublikos energetikos ministro įsakymu Nr. 1-12, 2014-01-28 (2017-06-28, Nr. 1-169 redakcija).
- Magistralinių dujotiekių apsaugos taisyklėmis, patvirtintomis Lietuvos Respublikos energetikos ministro įsakymu Nr. 1-213, 2010-07-16 (2020-11-24, Nr. 1-380 redakcija).

SPRENDINAI. AIŠKINAMASIS RAŠTAS	Dokumento Nr. 2024/16/RSP/01	Lapas	3
		Lapų	29
		Laida	0

- Lietuvos Respublikos energetikos ministro 2014-01-28 įsakymu Nr. 1-12 (įsakymo 2017-06-28 redakcija Nr. 1-169) patvirtintomis Magistralinio dujotiekio įrengimo ir plėtros taisyklėmis.
- Susisiekimo komunikacijų inžinerinės infrastruktūros vystymo planų rengimo taisyklės, patvirtintos Lietuvos Respublikos susisiekimo ministro ir Lietuvos Respublikos aplinkos ministro 2006 m. lapkričio 24 d. įsakymu Nr. 3-453/D1-549 „Dėl Susisiekimo komunikacijų inžinerinės infrastruktūros vystymo planų rengimo taisyklių patvirtinimo“.
- Statybos techninis reglamentas STR 2.06.04:2014 „Gatvės ir vietinės reikšmės keliai. Bendrieji reikalavimai“, patvirtintas Lietuvos Respublikos aplinkos ministro 2014 m. birželio 17 d. įsakymu Nr. D1-533.
- Teritorijų planavimo sąlygų išdavimo tvarkos aprašas, patvirtintas Lietuvos Respublikos aplinkos ministro 2004 m. gegužės 7 d. įsakymu Nr. D1-262 „Dėl Teritorijų planavimo sąlygų išdavimo tvarkos aprašo patvirtinimo“.
- Visuomenės informavimo, konsultavimo ir dalyvavimo priimant sprendimus dėl teritorijų planavimo nuostatai, patvirtinti Lietuvos Respublikos Vyriausybės 1996 m. rugsėjo 18 d. nutarimu Nr. 1079 „Dėl Visuomenės informavimo, konsultavimo ir dalyvavimo priimant sprendimus dėl teritorijų planavimo nuostatų patvirtinimo“.
- Kiti galiojantys teisės norminiai aktai.

Specialiojo plano koregavimas rengiamas vadovaujantis galiojančiais teritorijų planavimo dokumentais:

- Utenos rajono savivaldybės teritorijos bendrasis planas, patvirtintas Utenos rajono savivaldybės tarybos 2020 m. rugpjūčio 27 d. sprendimu Nr. TS-228. T00085181
- Vyžuonų miestelio teritorijos bendrasis planas, patvirtintas Utenos rajono savivaldybės tarybos 2015 m. rugpjūčio 27 d. sprendimu Nr. TS-234. T00078349
- Utenos rajono vandens tiekimo ir nuotekų tvarkymo infrastruktūros plėtros specialusis planas, patvirtintas Utenos rajono savivaldybės tarybos 2022 m. kovo 24 d. sprendimu Nr. TS-94. T00087508
- Utenos rajono vandenviečių sanitarinių apsaugos zonų (SAZ) specialusis planas, patvirtintas Utenos rajono savivaldybės tarybos 2013 m. sausio 31 d. sprendimu Nr. TS-18. T00050859
- Utenos rajono savivaldybės teritorijos vietinės reikšmės kelių tinklo specialusis planas, patvirtintas Utenos rajono savivaldybės tarybos 2017 m. gegužės 25 d. sprendimu Nr. TS-159. T00080332
- Utenos rajono savivaldybės teritorijos vietinės reikšmės kelių tinklo specialiojo plano koregavimas, patvirtintas Utenos rajono savivaldybės tarybos 2019 m. birželio 27 d. sprendimu Nr. TS-193. T00083688
- Kiti teritorijų planavimo dokumentai pagal TPDR.

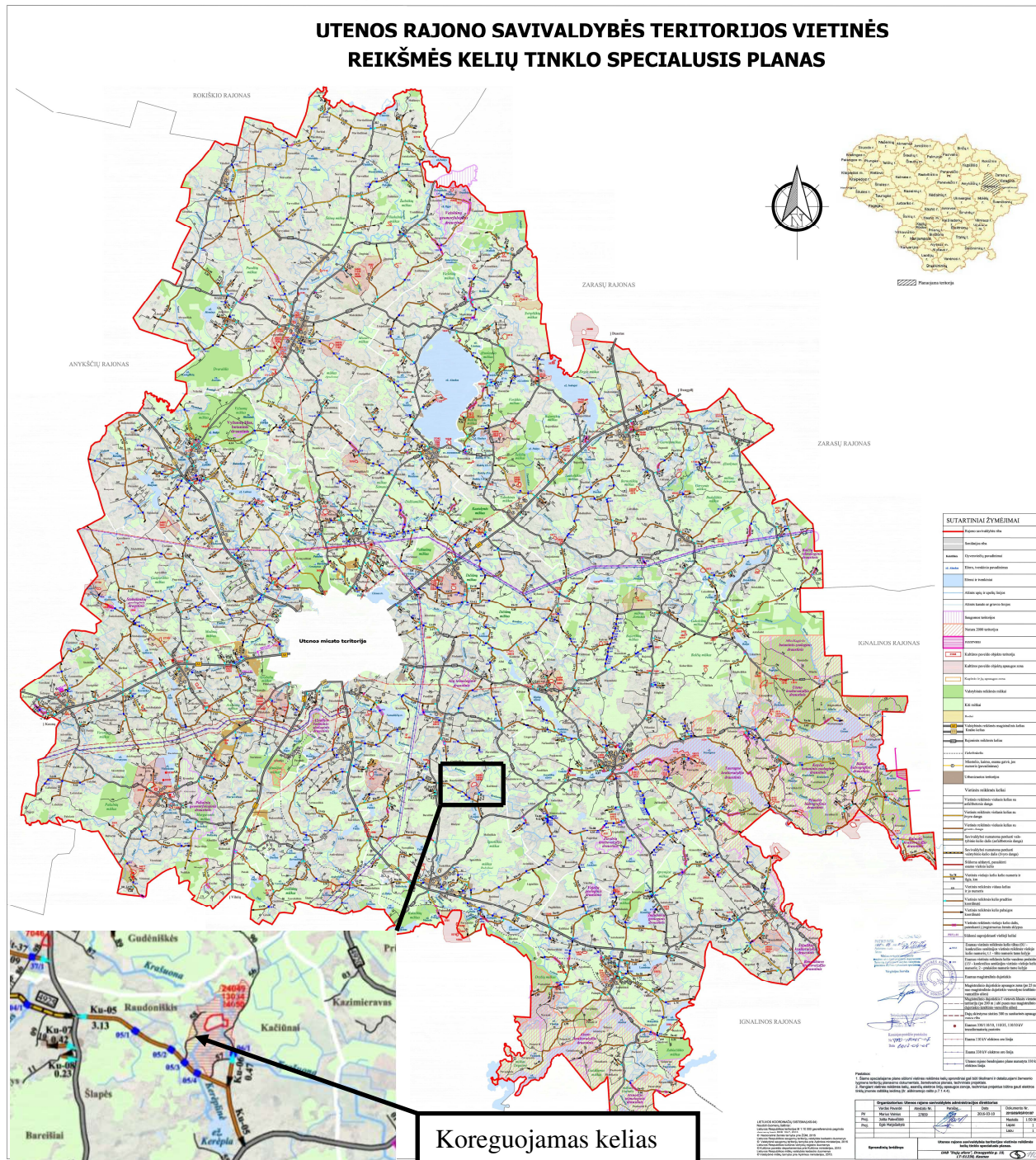
SPRENDINAI. AIŠKINAMASIS RAŠTAS	Dokumento Nr. 2024/16/RSP/01	Lapas	4
		Lapų	29
		Laida	0

SPRENDINIAI

Kuktiškių seniūnija

Koregavimo uždaviniai Kuktiškių seniūnijoje;

- Pakeisti vietinės reikšmės vidaus kelio Nr. 58 atkarpą į vietinės reikšmės viešąjį kelią (Kačiūnų k. Kuktiškių sen.).



1. pav. Ištrauka iš Utenos rajono savivaldybės teritorijos vietinės reikšmės kelių tinklo specialiojo plano, koreguojamos teritorijos vieta

Kuktiškių seniūnijos koreguojamas vietinės reikšmės vidaus kelias Nr 58 ~840 m. ilgio atkarpa, esanti tarp įregistruotų žemės sklypų, kurių kad.Nr.4400-5462-4410, unik. Nr. 4400-5467-6885, unik. Nr. 4400-6537-5135, unik. Nr. 8230-0005-0012, unik. Nr. 4400-3850-4994, unik. Nr. 4400/3850:4935, unik. Nr. 4400/4768:0344, unik. Nr. 4400/4768:0277, taip pat kelio atkarpa kerta du įregistruotus

sklypus, kurių unik. Nr. 8230-0005-0019 ir unik. Nr. 4400-3211-0417. Kelio atkarpa baigiasi įregistruotame sklype, kurio unik. Nr. 8230-0005-0126.

Esama vidaus kelio Nr. 58 atkarpa privažiuojama prie nuolat gyvenamų 3-ejų sodybų, esančių Kačiūnų k., Tartilynės g.

Siūloma Kuktiškių seniūnijos vidaus kelią Nr. 58 ~840 m. ilgio atkarpa pakeisti į viešąjį kelią iki privačių žemės sklypų. Likusią dalį per privačius žemės sklypus – palikti vidaus keliu.

Utenos rajono savivaldybės teritorijos vietinės reikšmės kelių tinklo specialiojo plano koregavimo sprendiniais:

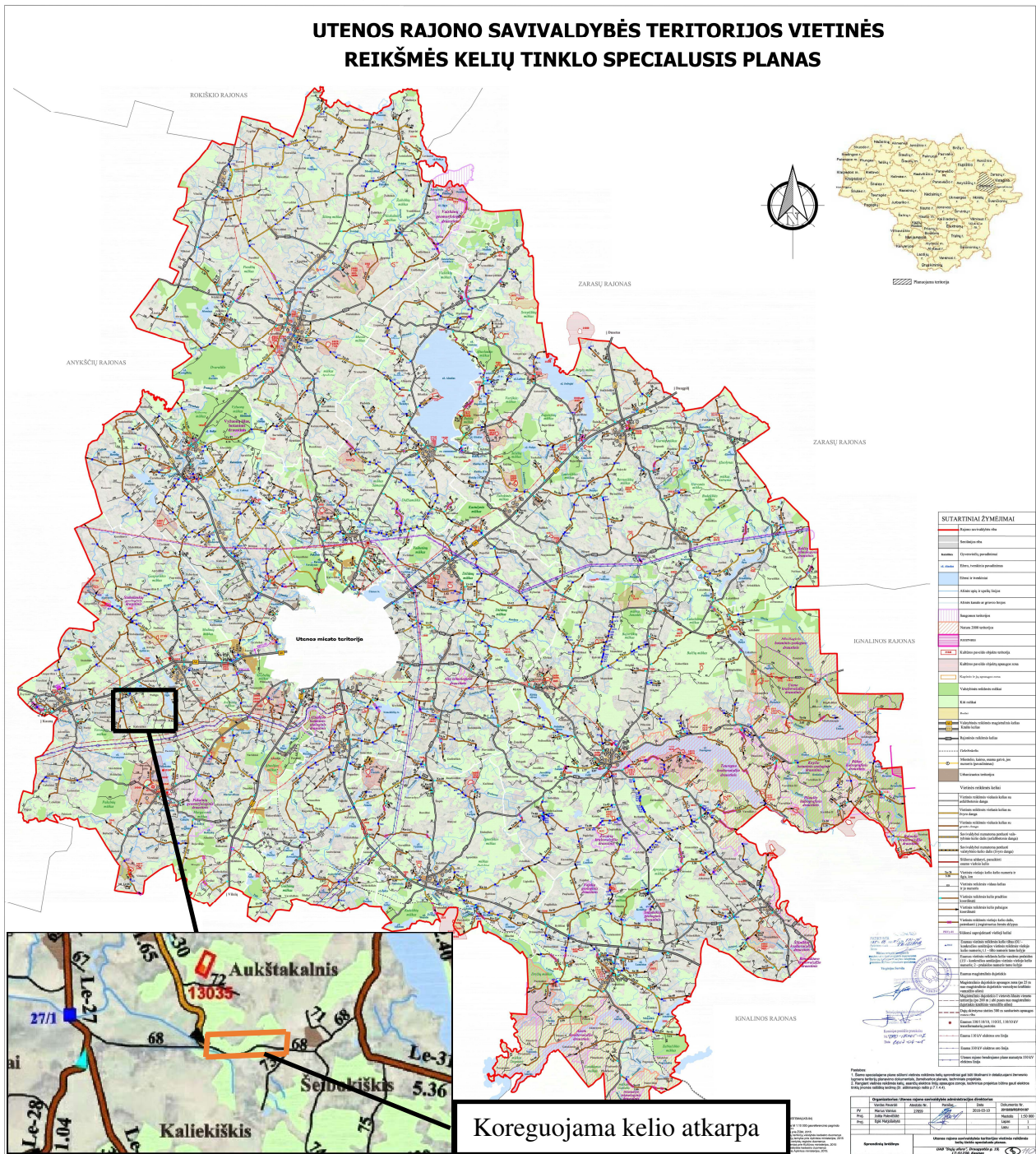
1 lent. Kuktiškių seniūnijos vidaus kelias Nr. 58

	Vietinės reikšmės kelias	Kelio Nr.	Kelio ilgis, km.	Kelio kategorija	Kelio plotis, m.
Esama situacija	Vidaus kelias	58	0.84	-	4,5
Numatomas keitimas	Vidaus kelias	58	0.24	-	4,5
	Viešasis kelias	Ku-28	0.60	IIIv	4,5

Leliūnų seniūnija

Koregavimo uždaviniai Leliūnų seniūnijoje;

- Pakeisti vietinės reikšmės vidaus kelio Nr. 68 atkarpą į vietinės reikšmės viešąjį kelią (Kaliekiškio k., Leliūnų sen.).



2 pav. Ištrauka iš Utenos rajono savivaldybės teritorijos vietinės reikšmės kelių tinklo specialiojo plano, koreguojamos teritorijos vieta

Leliūnų seniūnijoje koreguojamas vietinės reikšmės vidaus kelio Nr. 68 (~2,02 km ilgio) atkarpa, esanti tarp įregistruotų žemės sklypų, kurių kadastro unikalūs Nr. 8234-0004-0022, Nr. 4400-0178-1151, Nr. 8234-0004-0021, Nr. 4400-5864-8103, Nr. 4400-2240-9921, Nr. 4400-2240-9898, Nr. 4400-3074-7858, Nr. 4400-0980-7450, Nr. 400-0155-5482, Nr. 4400-0178-0898, Nr. 4400-0759-5468, Nr. 4400-0493-1866, Nr. 4400-0949-8175, Nr. 4400-1144-1151, Nr. 8234-0004-0063, Nr. 4400-1652-4140, Nr. 8234-0004-0018 taip pat kelias kerta du įregistruotus sklypus, kurių unikalūs Nr. 8234-0004-0025 ir Nr. 8234-0004-0009.

SPRENDINAI. AIŠKINAMASIS RAŠTAS	Dokumento Nr. 2024/16/RSP/01	Lapas	7
		Lapų	29
		Laida	0

Kelias tęsiasi nuo viešojo kelio Le-27 iki viešojo kelio Le-31.

Koreguojama kelio atkarpa veda į Kaliekiškio ir Šeibokiškio kaimus (Leliūnų seniūnijoje, Utenos rajone). Gyventojų prašymu Keisti šią atkarpa į viešąjį kelią, motyvuojant savalaikę ir kokybišką viešųjų kelių priežiūrą.

Prižiūrimas kelias pagerintų vietos gyventojų susisiekimo galimybę, užtikrintų viešųjų paslaugų prieinamumą. Atkreipiant dėmesį, kad minėtų kaimų gyventojai ūkininkauja, turi verslo įmones, dirba Utenos rajone. Tikimasi, kad prižiūrimas kelias pagerins gyvenimo kokybę ir verslo galimybes kaime.

Utenos rajono savivaldybės teritorijos vietinės reikšmės kelių tinklo specialiojo plano koregavimo sprendiniais:

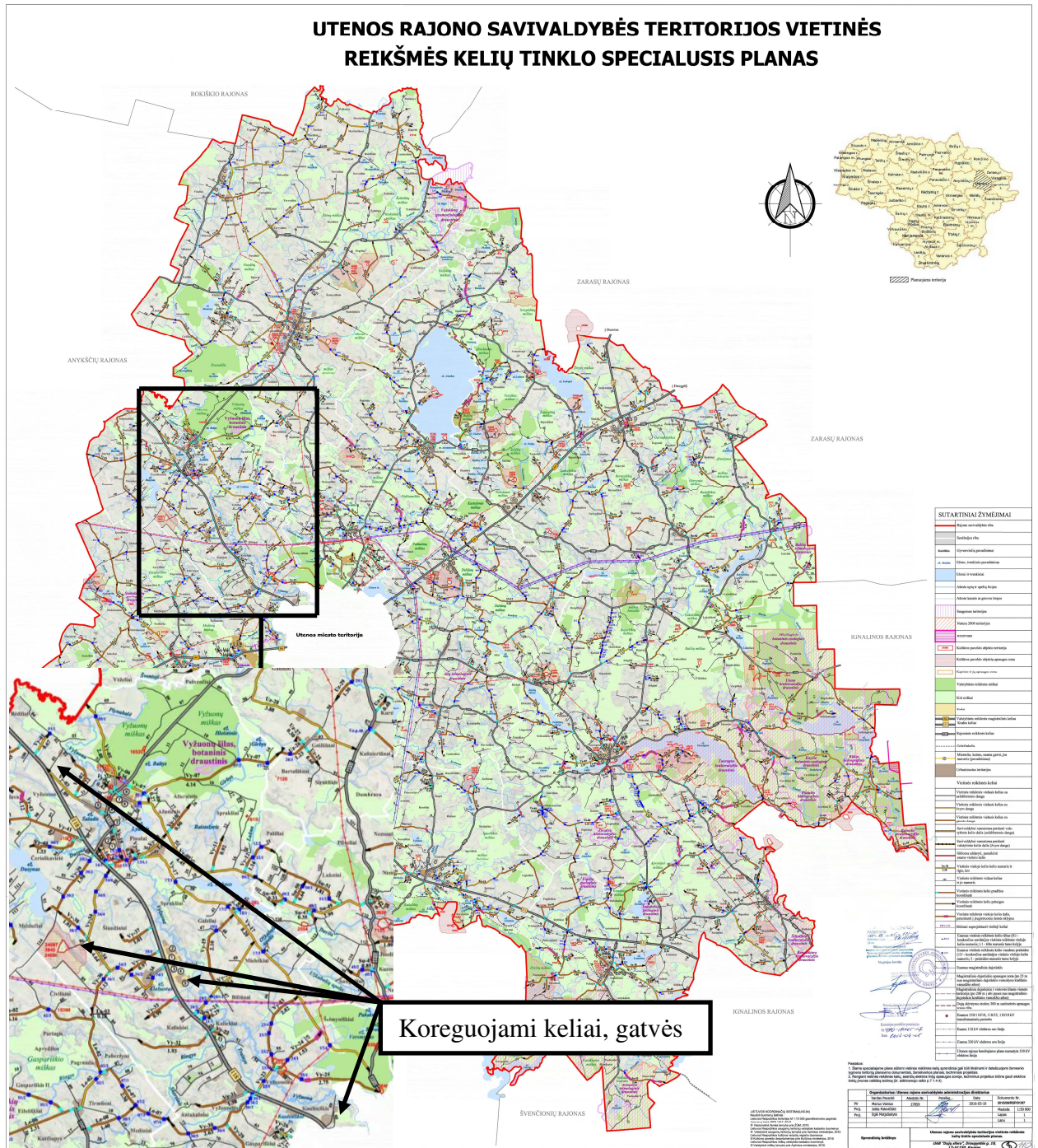
2 lent. Leliūnų seniūnijos vidaus kelias Nr. 68

	Vietinės reikšmės kelias	Kelio Nr.	Kelio ilgis, km.	Kelio kategorija	Kelio plotis, m.
Esama situacija	Vidaus kelias	68	2,02	-	4,5
Numatomas keitimas	Vidaus kelias	68	0,87	-	4,5
	Viešasis kelias	Le-67	0,57	IIIv	4,5
	Vidaus kelias	185	0,58	-	4,5

Vyžuonų seniūnija

Koregavimo uždaviniai Vyžuonų seniūnijoje;

- Pakeisti vietinės reikšmės vidaus kelią Nr. 01 į vietinės reikšmės viešąjį kelią (Vyžuonų vs., Vyžuonų sen.).
- Pakeisti vietinės reikšmės vidaus kelią Nr. 86 į vietinės reikšmės viešąjį kelią (Šiaudinių k., Vyžuonų sen.).
- Sujungti Šiaudinių kaimo Mokyklos ir Kaštonų gatves (Vyžuonų sen.).
- Pakeisti vietinės reikšmės vidaus kelią Nr. 60 (Vandenų g.) į vietinės reikšmės viešąjį kelią (Vyžuonų sen.).



3. pav. Ištrauka iš Utenos rajono savivaldybės teritorijos vietinės reikšmės kelių tinklo specialiojo plano, koreguojamos teritorijos vieta.

Vyžuonų seniūnijos koreguojamas vietinės reikšmės vidaus kelias Nr. 01 ~670 m. ilgio atkarpa, esanti valstybinėje žemėje, tačiau trumpa kelio atkarpa patenka į registruoto sklypo ribą.

Siūloma Vyžuonų seniūnijos vietinės reikšmės vidaus kelią Nr. 01, esantį laisvoje valstybinėje žemėje, pakeisti į vietinės reikšmės viešąjį kelią.

Utenos rajono savivaldybės teritorijos vietinės reikšmės kelių tinklo specialiojo plano koregavimo sprendiniai:

3 lent. Vyžuonų seniūnijos vidaus kelias Nr. 01

	Vietinės reikšmės kelias	Kelio Nr.	Kelio ilgis, km.	Kelio kategorija	Kelio plotis, m.
Esama situacija	Vidaus kelias	01	0.67	-	4,5
Numatomas keitimas	Viešasis kelias	Vy-45	0.67	IIIv	4,5

Vyžuonų seniūnijos koreguojamas vietinės reikšmės vidaus kelias Nr. 86 ~500 m. ilgio atkarpa, esanti valstybinėje žemėje.

Vyžuonų seniūnijos koreguojamas vietinės reikšmės vidaus kelias Nr. 60 ~620 m. ilgio atkarpa, esanti valstybinėje žemėje.

Siūloma Vyžuonų seniūnijos vietinės reikšmės vidaus kelius Nr. 60, 86, esančius laisvoje valstybinėje žemėje, pakeisti į vietinės reikšmės viešuosius kelius.

Utenos rajono savivaldybės teritorijos vietinės reikšmės kelių tinklo specialiojo plano koregavimo sprendiniai:

4 lent. Vyžuonų seniūnijos vidaus keliai Nr. 60, 86

	Vietinės reikšmės kelias	Kelio Nr.	Kelio ilgis, km.	Kelio kategorija	Kelio plotis, m.
Esama situacija	Vidaus kelias	86	0.50	-	4,5
	Vidaus kelias	60	0.62	-	4,5
Numatomas keitimas	Viešasis kelias	Vy-46	0.50	IIIv	4,5
	Viešasis kelias	Vy-47	0.62	IIIv	4,5

Siūloma dėl patogesnio susisiekimo sujungti Šiaudinių kaimo Mokyklos ir Kaštonų gatves. Žemės plotas, kurioje galimas gatvių sujungimas, kerta privačius sklypus.

Utenos rajono savivaldybės teritorijos vietinės reikšmės kelių tinklo specialiojo plano koregavimo sprendiniai:

5 lent. Vyžuonų sen., Šiaudinių k., Mokyklos g.

	Miestelio pavadinimas	Gatvės Nr.	Gatvės pavadinimas	Gatvės kategorija	Atstumas tarp raudonųjų linijų/ eismo juostų plotis x eismo juostų skaičius	Gatvės ilgis	Asfaltas, akmens grindinys	Žvyras	Gruntas
Esama situacija	Šiaudiniai	4	Mokyklos	Ds	7/2,5x2	0.42	0.42		
Numatomas keitimas	Šiaudiniai	4	Mokyklos	Ds	7/2,5x2	0.53	0.53		

Tikslinamas Užpalių seniūnijos vietinės reikšmės viešojo kelio Nr. Uz-33, asfalto dangos ilgis.

Utenos rajono savivaldybės teritorijos vietinės reikšmės kelių tinklo specialiojo plano koregavimo sprendiniai:

6 lent. Užpalių seniūnijos viešasis kelias Nr. Uz-33

	Kelio Nr.	Kelio pavadinimas	Kelio ilgis, km.	Kelio danga			Kelio plotis, m.
				Asfaltas	Žvyras	Gruntas	
Esama situacija	Uz-33	Užpaliai - Jociškės	4.53	0.42	4.11	-	5,5
Numatomas keitimas	Uz-33	Užpaliai - Jociškės	4.53	1.53	3.00	-	5,5

Tikslinama Užpalių sen., Užpalių mstl., Pasalių g. danga. Lygamiškio g. ir Pilies skg. įtraukiamos į Užpalių seniūnijos miestelių ir kaimų gatvių sąrašą.

Utenos rajono savivaldybės teritorijos vietinės reikšmės kelių tinklo specialiojo plano koregavimo sprendiniai:

7 lent. Užpalių sen., Užpalių mstl., gatvės (Pasalių, Lygamiškio, Pilies)

	Miestelio pavadinimas	Gatvės Nr.	Gatvės pavadinimas	Gatvės kategorija	Atstumas tarp raudonųjų linijų/ eismo juostų plotis x eismo juostų skaičius	Gatvės ilgis	Asfaltas, akmens grindinys	Žvyras	Gruntas
Esama situacija	Užpalių mstl.	8	Pasalių	Ds	5/3,5x1	0.19	0.19		
Numatomas keitimas	Užpalių mstl.	8	Pasalių	Ds	5/3,5x1	0.19		0.19	
Naujai pridėtos gatvės	Užpalių mstl.	14	Lygamiškio	Ds	-/3,5x1	1.14		1.14	
	Užpalių mstl.	15	Pilies skg.	Ds	-/3,5x1	0.18		0.18	

Tikslinama Užpalių sen., Kaniūkų., Lakštingalos g. danga. Žirgų skg. įtraukiamas į Užpalių seniūnijos miestelių ir kaimų gatvių sąrašą.

Utenos rajono savivaldybės teritorijos vietinės reikšmės kelių tinklo specialiojo plano koregavimo sprendiniai:

8 lent. Užpalių sen., Kaniūkų k., gatvės (Lakštingalų, Žirgų)

	Miestelio pavadinimas	Gatvės Nr.	Gatvės pavadinimas	Gatvės kategorija	Atstumas tarp raudonųjų linijų/ eismo juostų plotis x eismo juostų skaičius	Gatvės ilgis	Asfaltas, akmens grindinys	Žvyras	Gruntas
Esama situacija	Kaniūkai	1	Lakštingalų	Ds	12/2,5x2	1.24	1.24		
Numatomas keitimas	Kaniūkai	1	Lakštingalų	Ds	12/2,5x2	1.24	0.7	0.54	
Naujai pridėtos gatvės	Kaniūkai	4	Žirgų skg.	Ds	-/2,5x2	0.15	0.15		

**SPRENDINAI.
AIŠKINAMASIS RAŠTAS**

Dokumento Nr. 2024/16/RSP/01

Lapas	12
Lapų	29
Laida	0

Sudeikių seniūnijos koreguojamas vietinės reikšmės vidaus kelias Nr. 79 ~1320 m. ilgio atkarpa, esanti valstybinėje žemėje, tačiau trumpa kelio atkarpa patenka į registruoto sklypo ribą.

Sudeikių seniūnijos koreguojamas vietinės reikšmės viešasis kelias Nr. Su-43 ~260 m. ilgio atkarpa, esanti valstybinėje žemėje.

Siūloma Sudeikių seniūnijos vietinės reikšmės vidaus kelią Nr. 79, esantį laisvoje valstybinėje žemėje, pakeisti į vietinės reikšmės viešąjį kelią. Vietinės reikšmės viešąjį kelią Nr. Su-43 pratęsti iki įregistruoto kelio pabaigos.

Utenos rajono savivaldybės teritorijos vietinės reikšmės kelių tinklo specialiojo plano koregavimo sprendiniai:

9 lent. Sudeikių seniūnijos vidaus kelias Nr. 79 ir viešasis kelias Nr. Su-43

	Vietinės reikšmės kelias	Kelio Nr.	Kelio ilgis, km.	Kelio kategorija	Kelio plotis, m.
Esama situacija	Vidaus kelias	79	1.32	-	4,5
	Viešasis kelias	Su-43	0.26	IIIv	4,5
Numatomas keitimas	Vidaus kelias	79	0.85	-	4,5
	Viešasis kelias	Su-43	0.77	IIIv	4,5

Sudeikių seniūnijos koreguojamas vietinės reikšmės vidaus kelias Nr. 42 ~1650 m. ilgio atkarpa, esanti valstybinėje žemėje, tačiau trumpa kelio atkarpa patenka į registruotų sklypų ribas.

Siūloma pakeisti Sudeikių seniūnijos vietinės reikšmės vidaus kelio Nr. 42 atkarpos vietą, esančią registruotų sklypų žemėje, dėl apsunkinančių tarnaujančio daikto savininko teisių.

Utenos rajono savivaldybės teritorijos vietinės reikšmės kelių tinklo specialiojo plano koregavimo sprendiniai:

10 lent. Sudeikių seniūnijos vidaus kelias Nr. 42

	Vietinės reikšmės kelias	Kelio Nr.	Kelio ilgis, km.	Kelio kategorija	Kelio plotis, m.
Esama situacija	Vidaus kelias	42	1.65	-	4,5
Numatomas keitimas	Vidaus kelias	42	1.67	-	4,5

Sudeikių seniūnijos koreguojamas vietinės reikšmės vidaus kelias Nr. 34 ~840 m. ilgio atkarpa, esanti valstybinėje žemėje ir registruotų sklypų žemėje.

Siūloma Sudeikių seniūnijos vietinės reikšmės vidaus kelią Nr. 34, esantį laisvoje valstybinėje žemėje, pakeisti į vietinės reikšmės viešąjį kelią iki registruotų sklypų.

Utenos rajono savivaldybės teritorijos vietinės reikšmės kelių tinklo specialiojo plano koregavimo sprendiniai:

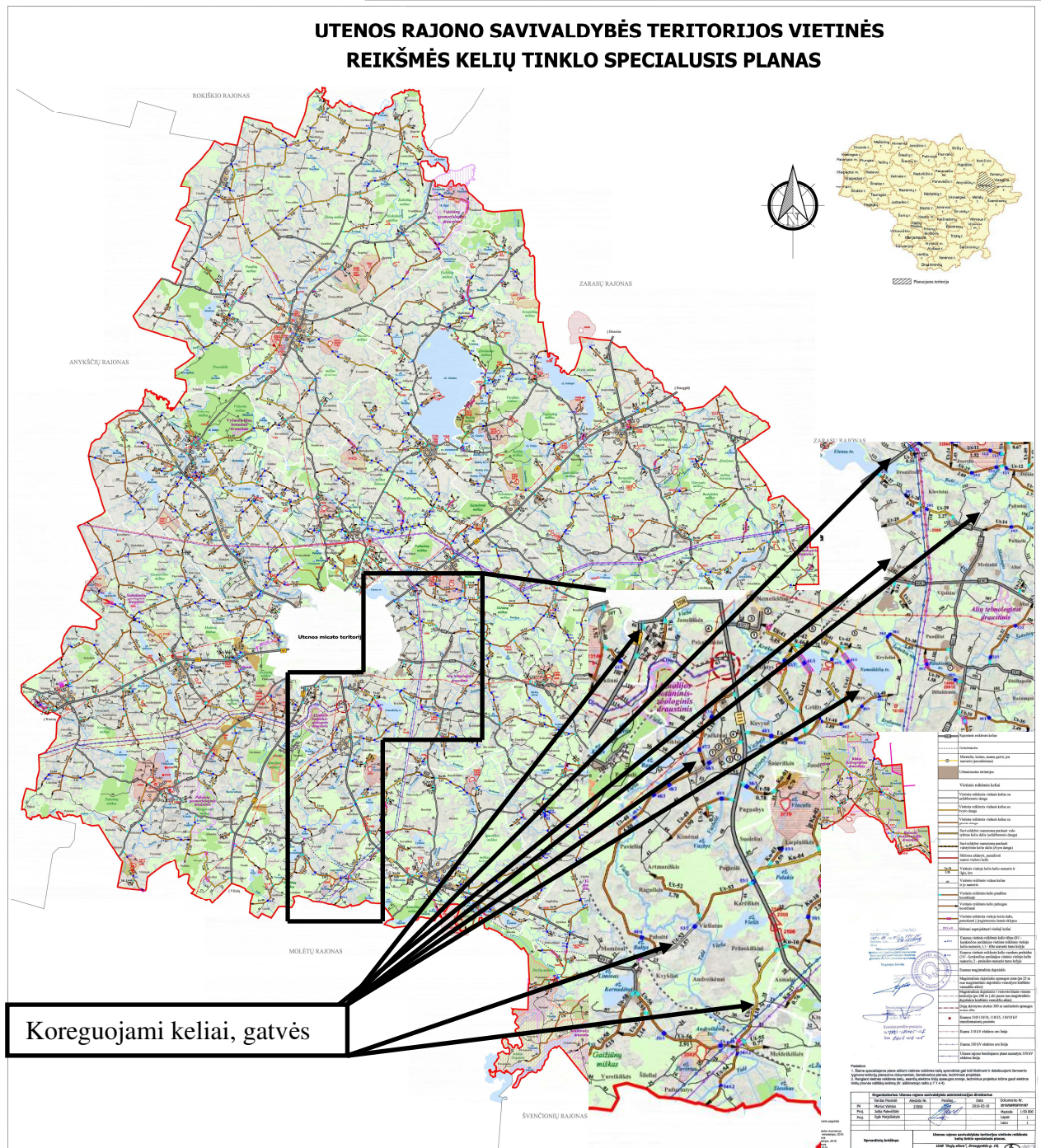
11 lent. Sudeikių seniūnijos vidaus kelias Nr. 34

	Vietinės reikšmės kelias	Kelio Nr.	Kelio ilgis, km.	Kelio kategorija	Kelio plotis, m.
Esama situacija	Vidaus kelias	34	0.84	-	4,5
Numatomas keitimas	Vidaus kelias	34	0.40	-	4,5
	Viešasis kelias	Su-57	0.44	IIIv	4,5

Utenos seniūnija

Koregavimo uždaviniai Utenos seniūnijoje;

- Pakeisti vietinės reikšmės vidaus kelių Nr. 55, 58 atkarpų vietas (Vareikių k., Utenos sen.).
- Numatyti vietinės reikšmės vidaus kelią tarp kelių Nr. 53 ir Ut-49 (Pačkėnų k., Utenos sen.).
- Papildyti Nemeikščių (Kalno g.), Pačkėnų (Upelio g., Liepų g.), Gedimino (Žiedo g.), Droničėnų (Pakrantės g.), Mockėnų (Alyvų g., Sodų g.), Klovinių (Vėjų g.), Medenių (Pievų g., Tvenkinio g.), Griūčių (Palinkių g.) kaimų gatvių sąrašą (Utenos sen.).
- Patikslinti vietinės reikšmės viešųjų kelių Ut-53 ir Ut-54 dangų pavadinimus ir jų ilgius (Utenos sen.).



6. pav. Ištrauka iš Utenos rajono savivaldybės teritorijos vietinės reikšmės kelių tinklo specialiojo plano, koreguojamos teritorijos vieta.

SPRENDINAI. AIŠKINAMASIS RAŠTAS	Dokumento Nr. 2024/16/RSP/01	Lapas	15
		Lapų	29
		Laida	0

Siūloma Utenos sen., vietinės reikšmės vidaus kelią Nr. 112, esantį laisvoje valstybinėje žemėje, pakeisti dalį atkarpos pagal realią situaciją.

Utenos rajono savivaldybės teritorijos vietinės reikšmės kelių tinklo specialiojo plano koregavimo sprendiniai:

12 lent. Utenos seniūnijos vidaus keliai Nr. 58, 112

	Vietinės reikšmės kelias	Kelio Nr.	Kelio ilgis, km.	Kelio kategorija	Kelio plotis, m.
Esama situacija	Vidaus kelias	112	0.28	-	4,5
	Vidaus kelias	58	0.52	-	4,5
Numatomas keitimas	Vidaus kelias	112	0.34	-	4,5
	Vidaus kelias	58	0.53	-	4,5

Pastaba: Įvertinus Utenos seniūnijos vidaus kelio Nr. 55 situaciją, tikslinti nereikėjo.

Siūloma Utenos sen., Vareikių k. kelią, esantį laisvoje valstybinėje žemėje, įtraukti į vietinės reikšmės kelių tinklą.

Utenos rajono savivaldybės teritorijos vietinės reikšmės kelių tinklo specialiojo plano koregavimo sprendiniai:

13 lent. Utenos seniūnijos vidaus kelias Nr. 163, numatomas tarp kelių Nr. 53 ir Ut-49

	Vietinės reikšmės kelias	Kelio Nr.	Kelio ilgis, km.	Kelio kategorija	Kelio plotis, m.
Naujai pridedamas	Vidaus kelias	163	0.50	-	4,5

Pridedamos anksčiau ne pridėtos esamos gatvės.

Utenos rajono savivaldybės teritorijos vietinės reikšmės kelių tinklo specialiojo plano koregavimo sprendiniai:

14 lent. Utenos sen., naujai pridedamos gatvės. Nemeikščių k. Kalno g. yra esama gatvė (žr. br. 5 lapą, gatvė Nr. 4)

	Kaimo pavadinimas	Gatvės Nr.	Gatvės pavadinimas	Gatvės kategorija	Atstumas tarp raudonųjų linijų/ eismo juostų plotis x eismo juostų skaičius	Gatvės ilgis	Asfaltas, akmens grindinys	Žvyras	Gruntas
Esama gatvė	Nemeikščiai	4	Kalno	Ds	5/3,5x1	0.48			0.48
Naujai pridedama	Pačkėnai	8	Upelio	Ds	7/2,25x2	0.07			0.07
	Pačkėnai	9	Liepų	Ds	7/2,25x2	0.26			0.26
	Gediminas	1	Žiedo	Ds	7/2,25x2	0.13			0.13
	Droničėnai	1	Pakrantės	Ds	7/2,25x2	0.61			0.61
	Mockėnai	1	Alyvų	Ds	7/2,25x2	0.92			0.69
	Mockėnai	2	Sodų	Ds	7/2,25x2	1.39			1.39
	Kloviniai	1	Vėjų	Ds	7/2,25x2	0.85			0.85
	Medeniai	1	Pievų	Ds	7/2,25x2	0.26			0.26
	Medeniai	2	Tvenkinio	Ds	7/2,25x2	0.34			0.34
Griūtys	1	Palinkių	Ds	7/2,25x2	0.22			0.22	

Utenos seniūnijos koreguojami vietinės reikšmės viešieji keliai Nr. Ut-53 ~3570 m., Nr. Ut-54 ~4180 m. ilgio atkarpos.

Tikslinami kelių duomenys

Utenos rajono savivaldybės teritorijos vietinės reikšmės kelių tinklo specialiojo plano koregavimo sprendiniais:

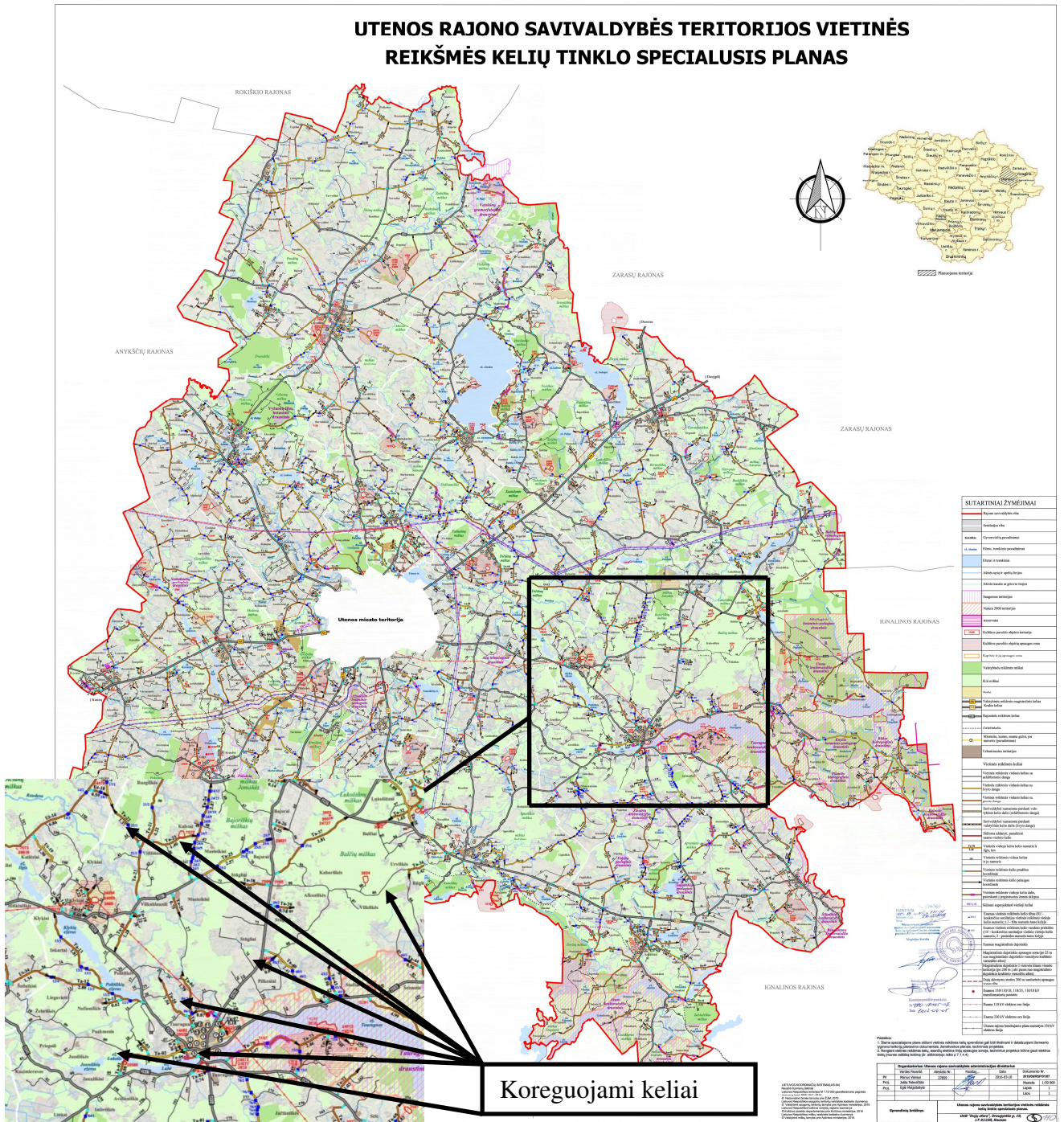
15 lent. Utenos seniūnijos viešieji keliai Nr. Ut-53, Ut-54

	Vietinės reikšmės kelias	Kelio Nr.	Kelio ilgis, km.	Kelio kategorija	Kelio danga, km			Kelio plotis, m.
					Asfaltas	Žvyras	Gruntas	
Esama situacija	Viešasis kelias	Ut-53	3.57	IIv	1.97	1.60		6,5
	Viešasis kelias	Ut-54	4.18	IIIv	1.97	2.21		4,5
Numatomas keitimas	Viešasis kelias	Ut-53	3.57	IIv		3.57		6,5
	Viešasis kelias	Ut-54	4.18	IIIv		4.18		4,5

Tauragnų seniūnija

Koregavimo uždaviniai Tauragnų seniūnijoje;

- Pakeisti vietinės reikšmės vidaus kelio Nr. 09 atkarpą į vietinės reikšmės viešąjį kelią (Paakmenės vs., Tauragnų sen.).
- Pakeisti vietinės reikšmės vidaus kelio Nr. 74 atkarpą į vietinės reikšmės viešąjį kelią (Pilkienių k., Tauragnų sen.).
- Pakeisti vietinės reikšmės vidaus kelio Nr. 85 atkarpą į vietinės reikšmės viešąjį kelią (Urviškių k., Vilkiškių k., Tauragnų sen.).
- Pažymėti pralaidas vietinės reikšmės viešuosiuose keliuose Ta-10, Ta-22, Ta-23 (Tauragnų sen.).
- Pakeisti vietinės reikšmės viešojo kelio Nr. Ta-05 (Labės poilsiavietės kelias) kategoriją iš III į IV kategoriją.



7. pav. Ištrauka iš Utenos rajono savivaldybės teritorijos vietinės reikšmės kelių tinklo specialiojo plano, koreguojamos teritorijos vieta.

SPRENDINAI. AIŠKINAMASIS RAŠTAS	Dokumento Nr. 2024/16/RSP/01	Lapas	18
		Lapų	29
		Laida	0

Tauragnų seniūnijos koreguojamas vietinės reikšmės vidaus kelias Nr. 09 ~3450 m. ilgio atkarpa, esanti valstybinėje žemėje ir įregistruotų žemės sklypų ribose.

Siūloma Tauragnų seniūnijos vietinės reikšmės vidaus kelią Nr. 09, esantį laisvoje valstybinėje žemėje, pakeisti į vietinės reikšmės viešąjį kelią, pratęsti Ta-02 vietinės reikšmės kelio atkarpą iki Paakmenio vs.

Utenos rajono savivaldybės teritorijos vietinės reikšmės kelių tinklo specialiojo plano koregavimo sprendiniai:

16 lent. Tauragnų seniūnijos vidaus kelias Nr. 09

	Vietinės reikšmės kelias	Kelio Nr.	Kelio ilgis, km.	Kelio kategorija	Kelio plotis, m.
Esama situacija	Vidaus kelias	09	3.45	-	4,5
	Viešas kelias	Ta-02	1.77	IIIv	5,0
Numatomas keitimas	Vidaus kelias	09	2.70	-	4,5
	Viešasis kelias	Ta-02	2.52	IIIv	5,0

Tauragnų seniūnijos koreguojamas vietinės reikšmės vidaus kelias Nr 74 ~1760 m. ilgio atkarpa, esanti valstybinėje žemėje ir įregistruotų žemės sklypų ribose.

Siūloma Tauragnų seniūnijos vietinės reikšmės vidaus kelią Nr. 74, esantį laisvoje valstybinėje žemėje, pakeisti į vietinės reikšmės viešąjį kelią.

Utenos rajono savivaldybės teritorijos vietinės reikšmės kelių tinklo specialiojo plano koregavimo sprendiniai:

17 lent. Tauragnų seniūnijos vidaus kelias Nr. 74

	Vietinės reikšmės kelias	Kelio Nr.	Kelio ilgis, km.	Kelio kategorija	Kelio plotis, m.
Esama situacija	Vidaus kelias	74	1.76	-	4,5
Numatomas keitimas	Vidaus kelias	74	1.26	-	4,5
	Viešasis kelias	Ta-87	0.5	IIIv	4,5

Tauragnų seniūnijos koreguojamas vietinės reikšmės vidaus kelias Nr. 85 ~2620 m. ilgio atkarpa, esanti valstybinėje žemėje ir įregistruotų žemės sklypų ribose.

Siūloma Tauragnų seniūnijos vietinės reikšmės vidaus kelią Nr. 85, esantį laisvoje valstybinėje žemėje, pakeisti į vietinės reikšmės viešąjį kelią.

Utenos rajono savivaldybės teritorijos vietinės reikšmės kelių tinklo specialiojo plano koregavimo sprendiniai:

18 lent. Tauragnų seniūnijos vidaus kelio Nr. 85

	Vietinės reikšmės kelias	Kelio Nr.	Kelio ilgis, km.	Kelio kategorija	Kelio plotis, m.
Esama situacija	Vidaus kelias	85	2.62	-	4,5
Numatomas keitimas	Vidaus kelias	85	0.71	-	4,5
	Viešasis kelias	Ta-88	1.91	IIIv	4,5

Tauragnų seniūnijos koreguojami vietinės reikšmės viešieji keliai – Ta-10, Ta-22, Ta-23. Šiuose keliuose pažymimos anksčiau nežymėtos pralaidos;

Utenos rajono savivaldybės teritorijos vietinės reikšmės kelių tinklo specialiojo plano koregavimo sprendiniai:

19 lent. Tauragnų seniūnijos viešieji keliai Nr. Ta-10, Ta-22, Ta-23.

Kelio Nr.	Pralaidos Nr.
Ta-23	23/1
	23/2
	23/3
	23/4
	23/5
	23/6
	23/7
Ta-10	10/1
	10/2

Siūloma pakeisti Tauragnų seniūnijos vietinės reikšmės viešojo kelio Nr. Ta-05 kelio kategoriją.

Utenos rajono savivaldybės teritorijos vietinės reikšmės kelių tinklo specialiojo plano koregavimo sprendiniai:

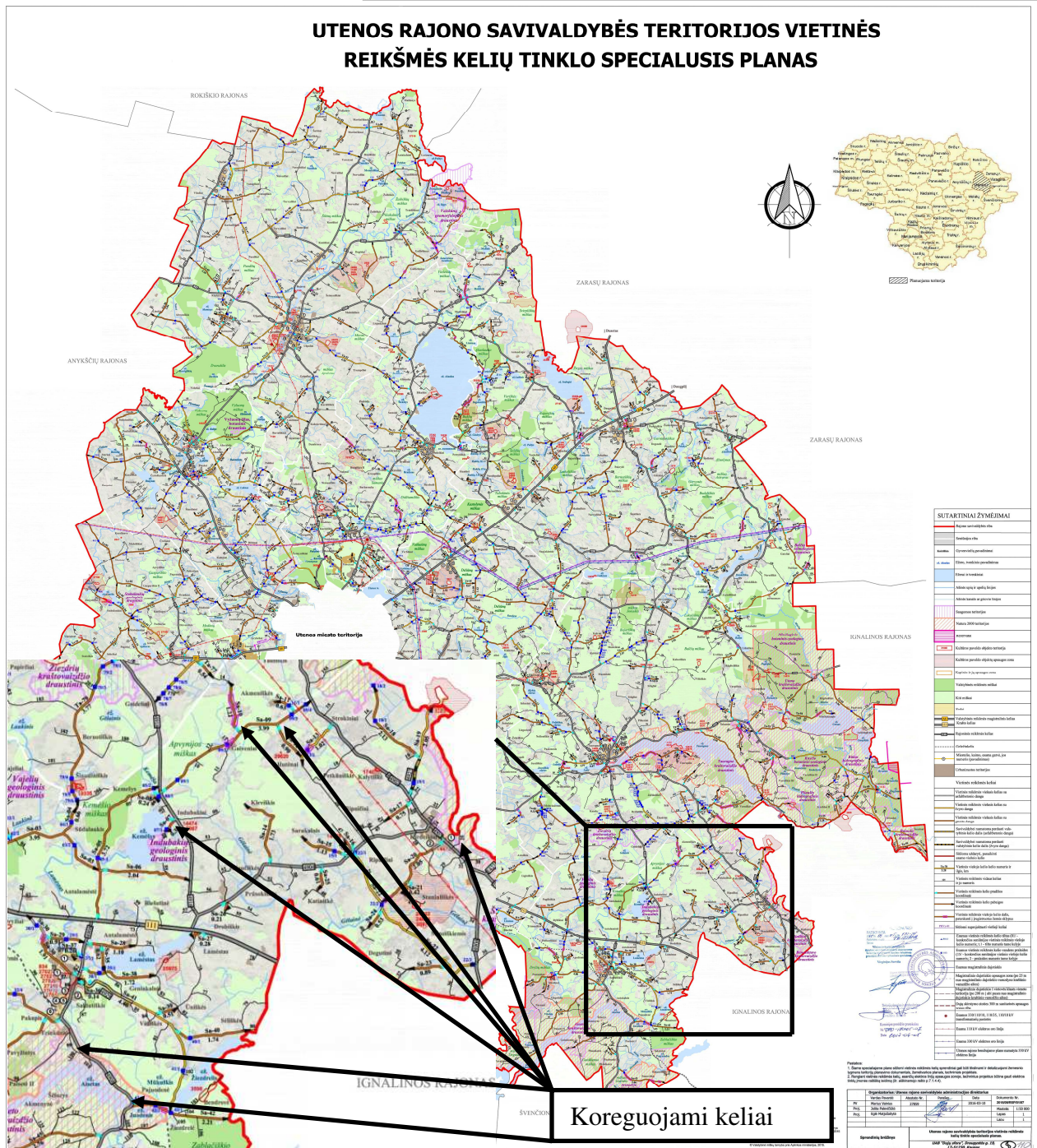
20 lent. Tauragnų seniūnijos viešasis kelias Nr. Ta-05

	Vietinės reikšmės kelias	Kelio Nr.	Kelio ilgis, km.	Kelio kategorija	Kelio plotis, m.
Esama situacija	Viešasis kelias	Ta-05	0.87	IIIv	5,5
Numatomas keitimas	Viešasis kelias	Ta-05	0.87	IVv	5,5

Saldutiškio seniūnija

Koregavimo uždaviniai Saldutiškio seniūnijoje;

- Pakeisti vietinės reikšmės viešojo kelio Sa-07 vietą (Indubakių k., Saldutiškio sen.).
- Pakeisti vietinės reikšmės vidaus kelio Nr. 99 atkarpą ir kelią Nr. 100 į vietinės reikšmės viešąjį kelią (Antakalnio k., Saldutiškio sen.).
- Pakeisti vietinės reikšmės vidaus kelią Nr. 25 į vietinės reikšmės viešąjį kelią (Kirdeikių k., Saldutiškio sen.).
- Numatyti vietinės reikšmės vidaus kelią iki poilsia vietės (Pajuodenės k., Saldutiškio sen.).
- Numatyti vietinės reikšmės vidaus kelią iki poilsia vietės (Paisetės I k., Saldutiškio sen.).
- Patikslinti vietinės reikšmės viešųjų kelių Sa-09, Sa-10, Sa-11 pavadinimus (Saldutiškio sen.).



8. pav. Ištrauka iš Utenos rajono savivaldybės teritorijos vietinės reikšmės kelių tinklo specialiojo plano, koreguojamos teritorijos vieta.

SPRENDINAI. AIŠKINAMASIS RAŠTAS	Dokumento Nr. 2024/16/RSP/01	Lapas	21
		Lapų	29
		Laida	0

Saldutiškio seniūnijos koreguojami vietinės reikšmės vidaus keliai Nr 99 ~610 m., Nr. 100 ~270 m. ilgio atkarpos esantys tarp įregistruotų žemės sklypų.

Siūloma Saldutiškio seniūnijos vietinės reikšmės vidaus kelius Nr. 99, Nr 100, esančius laisvoje valstybės žemėje pakeisti į vietinės reikšmės viešuosius kelius.

Utenos rajono savivaldybės teritorijos vietinės reikšmės kelių tinklo specialiojo plano koregavimo sprendiniai:

21 lent. Saldutiškio seniūnijos vidaus keliai Nr. 99, 100

	Vietinės reikšmės kelias	Kelio Nr.	Kelio ilgis, km.	Kelio kategorija	Kelio plotis, m.
Esama situacija	Vidaus kelias	99	0.61	-	4,5
	Vidaus kelias	100	0.27	-	4,5
Numatomas keitimas	Vidaus kelias	99	0.46	-	4,5
	Viešasis kelias	Sa-49	0.15	IIIv	4,5
	Viešasis kelias	Sa-50	0.27	IIIv	4,5

Siūloma Saldutiškio seniūnijoje numatyti vietinės reikšmės vidaus kelius iki poilsiaviečių (Pajuodenės k., Paisetės I k.). Šiuo metu nėra numatytų kelių, kaip pasiekti šias poilsiavietes transporto priemonėmis. Vidaus kelias Nr. 134 numatomas laisvoje valstybinėje žemėje, o vidaus kelias Nr. 135 numatomas privačiuose žemės sklypuose.

Utenos rajono savivaldybės teritorijos vietinės reikšmės kelių tinklo specialiojo plano koregavimo sprendiniai:

22 lent. Saldutiškio seniūnijos vidaus keliai Nr. 134, 135

	Vietinės reikšmės kelias	Kelio Nr.	Kelio ilgis, km.	Kelio kategorija	Kelio plotis, m.
Numatomi nauji keliai	Vidaus kelias	134	0.14	-	4,5
	Vidaus kelias	135	0.15	-	4,5

Esama viešojo kelio Nr. Sa-07 atkarpa kerta gyvenamosios sodybos kiemą, toliau keliu privažiuojama prie 2 – ejų sodybų.

Siūloma pakeisti kelio atkarpa, aplenkiant sodybos teritoriją, dėl padidėjusio eismo intensyvumo per gyvenamąją sodybą bei užtikrinti gyventojų ir eismo dalyvių saugumą.

Utenos rajono savivaldybės teritorijos vietinės reikšmės kelių tinklo specialiojo plano koregavimo sprendiniai:

23 lent. Saldutiškio seniūnijos viešojo kelio Nr. Sa-07

	Vietinės reikšmės kelias	Kelio Nr.	Kelio ilgis, km.	Kelio kategorija	Kelio plotis, m.
Esama situacija	Viešasis kelias	Sa-07	0.38	IIIv	4,5
Numatomas keitimas	Viešasis kelias	Sa-07	0.41	IIIv	4,5

Saldutiškio seniūnijos koreguojamas vietinės reikšmės vidaus keliai Nr 25 ~490 m., ilgio atkarpa, esanti tarp įregistruotų žemės sklypų.

Siūloma Saldutiškio seniūnijos vietinės reikšmės vidaus kelius Nr. 25, esantį laisvoje valstybės žemėje pakeisti į vietinės reikšmės viešąjį kelią, iki poilsiavietės.

SPRENDINAI. AIŠKINAMASIS RAŠTAS	Dokumento Nr. 2024/16/RSP/01	Lapas	22
		Lapų	29
		Laida	0

Utenos rajono savivaldybės teritorijos vietinės reikšmės kelių tinklo specialiojo plano koregavimo sprendiniai:

24 lent. Saldutiškio seniūnijos vidaus kelio Nr. 25

	Vietinės reikšmės kelias	Kelio Nr.	Kelio ilgis, km.	Kelio kategorija	Kelio plotis, m.
Esama situacija	Vidaus kelias	25	0.49	-	4,5
Numatomas keitimas	Vidaus kelias	25	0.05	-	4,5
	Viešasis kelias	Sa - 51	0.44	IIIv	4,5

Utenos rajono savivaldybės teritorijos vietinės reikšmės kelių tinklo specialiojo plano koregavimo sprendiniai:

25 lent. Keičiami netikslūs Saldutiškio seniūnijoje esančių viešųjų kelių pavadinimai

	Vietinės reikšmės kelias	Kelio Nr.	Kelio pavadinimas	Kelio ilgis, km.	Kelio kategorija	Kelio plotis, m.
Esama situacija	Viešasis kelias	Sa-09	Gaiveniai - Akmeniškės	3.99	IIIv	5,5
	Viešasis kelias	Sa-10	Mediniškio kaimo kelias	1.22	IIIv	5,5
	Viešasis kelias	Sa-11	Mediniškės - Alžutėnai	0.63	IIIv	4,5
Numatomas keitimas	Viešasis kelias	Sa-09	Kemėšys - Strokiniai	3.99	IIIv	5,5
	Viešasis kelias	Sa-10	Gaiveniai - Akmeniškės	1.22	IIIv	5,5
	Viešasis kelias	Sa-11	Mediniškio kaimo kelias	0.63	IIIv	4,5

26 lent. Koreguojamų ir naujai numatomų viešųjų kelių koordinatės

Nr.	Kelio Nr.	Kelio pradžios ir pabaigos koordinatės			
		X	Y	X	Y
1	Ku-28	6145376.34	607711.16	6145874.3	607845.41
2	Le-67	6149140.79	591922.49	6149128.3	592461.74
3	Vy-45	6162865.19	592834.63	6163437.62	593154.38
4	Vy-46	6158828.51	593772.56	6158607.68	593327.93
5	Vy-47	6154304.1	599450.26	6154692.23	599681.78
6	Su-43	6158027.35	602000.0	6157410.38	601720.32
7	Su-57	6165937.3	605376.76	6166241.85	605619.77
8	Ta-02	6146761.79	614517.88	6146983.82	612140.14
9	Ta-87	6149414.94	616099.43	6149003.29	616395.16
10	Ta-88	6151776.2	620672.24	6151229.06	619139.92
11	Sa-07	6139980.09	617231.08	6139714.75	616968.37
12	Sa-49	6134935.72	615211.24	6134975.41	615066.4
13	Sa-50	6134975.41	615066.4	6134782.62	614898.65
14	Sa-51	6139369.26	623184.51	6139757.74	623423.14

SPRENDINAI. AIŠKINAMASIS RAŠTAS	Dokumento Nr. 2024/16/RSP/01	Lapas	23
		Lapų	29
		Laida	0

Pastabos:

- kai, įrengiant viešuosius kelius ar gatves, kelio ar gatvės atkarpa eina ir per privačius žemės sklypus gali būti tariamasi su žemės sklypų savininkais dėl žemės išpirkimo arba vadovaujantis Žemės įstatymo 45 str. nustatyta tvarka - numatomas žemės paėmimas visuomenės poreikiams;
- rengiant techninį projektą vadovautis elektros linijų ir instaliacijos įrengimo taisyklėmis, 2 priedas, 20 lent. Turi būti išlaikytas horizontalus atstumas nuo oro linijos atramų pagrindo iki kelio pylimo pado arba kelio griovio išorinės briaunos ar iki gatvės važiuojamosios dalies krašto.
- naujai planuojami bei keičiami viešieji keliai numatyti valstybinėje žemėje, vidaus keliai - valstybinėje žemėje ir privačiuose žemės sklypuose.

Geležinkelių infrastruktūros reikalavimai:

- planuojant teritoriją įvertinti ir atsižvelgti į Geležinkelio kelių ir jų įrenginių, geležinkelio želdinių apsaugos zonas bei jose taikomus draudimus ir apribojimus, nustatytus Lietuvos Respublikos Specialiųjų žemės naudojimo sąlygų įstatymu;
- šalia geležinkelio neplanuoti objektų, kurie apsunkintų geležinkelio ar jo infrastruktūros objektų veiklą;
- neplanuoti inžinerinių tinklų Geležinkelio kelių ir jų įrenginių, geležinkelio želdinių apsaugos zonose lygiagrečiai geležinkelio keliams, o būtinus geležinkelio kelių kirtimus planuoti kuo statesniu kampu, norminiuose aktuose nustatytais atstumais nuo geležinkelio infrastruktūros objektų;
- naujai planuojamų kelių, dviračių ir pėsčiųjų takų susikirtimus su geležinkelių keliais, planuoti skirtingais lygiais.

Rengiant vietinės reikšmės automobilių kelių, kertančių geležinkelį Utenos rajono savivaldybės teritorijoje plėtros ir remonto planus (įskaitant koreguojamą vietinės reikšmės kelią Ut-54, tačiau neapsiribojant juo), turi būti numatyti darbai kelio kokybės užtikrinimui kelio savininko/valdytojo lėšomis AB „LTG Infra“ valdomuose žemės sklypuose, nepriklausomai nuo to, ar juose yra suformuotas servitutas vietinės reikšmės kelio atkarpai/keliui.

Želdynų apsauga:

Rengiant kitus teritorijų planavimo dokumentus būtina atsižvelgti į želdynus, jei keičiant kelio techninius parametrus reikėtų šalinti želdynus, vadovautis LR želdynų įstatymo nuostatomis.

Aplinkos apsauga:

Rengiant kitus planavimo dokumentus ar statybos projektus būtina laikytis:

- gamtinio karkaso nuostatų 9 punkto reikalavimų;
- specialiųjų žemės naudojimo sąlygų įstatymo 99, 100, 103, 104 straipsnių nuostatomis;
- Lietuvos Respublikos aplinkos apsaugos įstatymu 12⁴ straipsnio nuostata.

Paviršinių vandens telkinių pakrančių apsaugos zoną kertantys keliai: Nr. Ut-53, Ut-54, Uz-33, Vy-46.

Planuojami keliai į potvynių grėsmių teritorijas nepatenka, todėl pakeitimai neplanuojami.

SPRENDINAI. AIŠKINAMASIS RAŠTAS	Dokumento Nr. 2024/16/RSP/01	Lapas	24
		Lapų	29
		Laida	0

Miško apsauga:

Rengiant kitus teritorijų planavimo dokumentus, jeigu bus keičiama kelio danga arba plotis, kurie yra miško ribose, turi būti numatytas miško žemių pavertimas kitomis naudmenomis. Šiuo specialiuoju planu neplanuojamas miško žemės pavertimas kitomis naudmenomis, o tik numatomos kelių trasos, kur galėtų būti vykdomas miško žemių pavertimas kitomis naudmenomis. Miško žemių pavertimas kitomis naudmenomis turi būti atliekamas kitais teritorijų planavimo dokumentais, nurodytais Miškų įstatymo 11 str. 5-6 dalyse.

Magistralinis dujotiekis:

- esant poreikiui, kelių ir susijusios infrastruktūros statinių susikirtimai (prasilenkimai) bei gretimybė su magistraliniu dujotiekiu bus sprendžiami žemesnio lygmens teritorijų planavimo dokumentuose ir (ar) statybos projektuose;
- planuojamoje teritorijoje magistralinio dujotiekio vamzdynas bei teritorijos, esančios po 200 m į abi puses nuo šio vamzdyno ašies bei besitęsiančios per visą jo ilgį ir 200 m nuo kraštinio vamzdyno taško, yra priskirti 1 vietovės klasei. Vietovės klasių teritorijose yra taikomi atitinkami užstatymo normatyvai, nurodyti magistralinio dujotiekio įrengimo ir plėtros taisyklių 17 p.;
- negavus magistralinio dujotiekio savininko rašytinio pritarimo projektinei dokumentacijai, o tais atvejais, kai pagal teisės aktus tokia dokumentacija SŽNSĮ 34 p. 1 d., Magistralinio dujotiekio įrengimo ir plėtros taisyklių 18 p. nurodytai veiklai (veiksmams) nėra privaloma ir nėra rengiama, – magistralinio dujotiekio savininko rašytinio sutikimo, magistralinio dujotiekio vietovės klasių teritorijose yra draudžiama projektuoti ir statyti bet kokius naujus statinius ar įrengti įrenginius, juos rekonstruoti, taip pat projektuoti ir atlikti statinių bei įrenginių remonto arba griovimo darbus (išskyrus tuos remonto, griovimo darbus, kurie numatomi už magistralinio dujotiekio apsaugos zonos ribų), nustatyti ar keisti žemės sklypų pagrindinę žemės naudojimo paskirtį ir / ar būdą, formuoti naujus ar pertvarkyti esamus žemės sklypus, planuoti teritorijas bei vykdyti kitą, aukščiau paminėtuose teisės aktuose nurodytą veiklą (veiksmus).

Kelio nuosavybė:

Vadovaujantis LR Kelių įstatymo (Žin., 1995, Nr.44-1076 su vėlesniais pakeitimais) 4 straipsnio 3 p. - Vietinės reikšmės viešieji keliai, rajoniniai keliai miestų ir miestelių teritorijose ir gatvės nuosavybės teise priklauso savivaldybėms, o vidaus keliai – valstybei, savivaldybėms, kitiems juridiniams ir (ar) fiziniams asmenims.

Kelių kategorijos nustatymas:

Vadovaujantis LR Kelių įstatymo (Žin., 1995, Nr.44-1076 su vėlesniais pakeitimais) 9 straipsniu - Kelių kategorijos nustatomos atsižvelgiant į kelių funkcinę paskirtį, transporto priemonių eismo pralaidumą ir kelių padėtį gyvenamųjų vietovių atžvilgiu bei vadovaujantis aplinkos ministro ir susisiekimo ministro nustatyta tvarka ir kriterijais. Kelio kategoriją priskiria kelio savininkai ar valdytojai: vietinės reikšmės viešųjų kelių ir rajoninių kelių miestų ir miestelių teritorijose kategorijas – savivaldybės, o vidaus kelių – juridiniai ar fiziniai asmenys.

Pagal parametrus, eismo sąlygas ir eismo intensyvumą vietinės reikšmės keliai skirstomi į Iv, IIv, IIIv, IVv kategorijos kelius.

Vietinės reikšmės keliai skirstomi į:

1) viešuosius kelius. Tai keliai, jungiantys rajoninius kelius, gyvenamąsias vietas, sąvartynus, rekreacijos objektus, lankomus gamtos, kultūros paminklus, taip pat gatvės gyvenamosiose vietovėse, jungiamieji ir kiti keliai, nepriskirti valstybinės reikšmės keliams;

2) vidaus kelius. Tai fizinių ar juridinių asmenų, kitų organizacijų, jų padalinių (toliau – fiziniai ar juridiniai asmenys) reikmėms naudojami keliai (miškų, nacionalinių parkų, valstybės saugomų teritorijų, pasienio, karjerų, privažiavimo prie hidrotechninių įrenginių, ribotų teritorijų – kiemų keliai ir visi kiti keliai, nepriskirti viešiesiems keliams).

Nustatant vietinės reikšmės kelio kategoriją privaloma atsižvelgti į kelio parametrus, eismo sąlygas ir eismo intensyvumą, vadovaujantis statybos techniniu reglamentu STR 2.06.04:2014 „Gatvės

**SPRENDINAI.
AIŠKINAMASIS RAŠTAS**

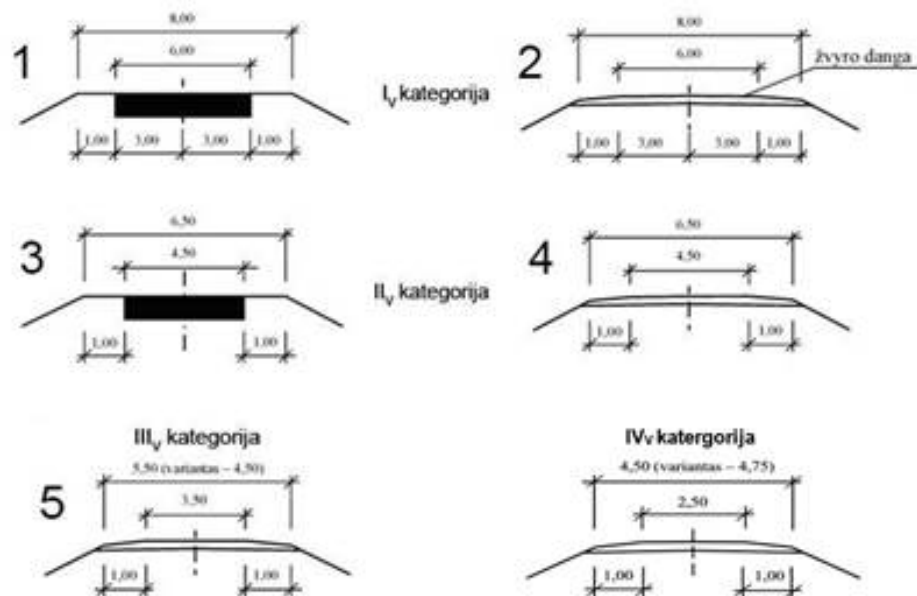
Dokumento Nr. 2024/16/RSP/01

Lapas	25
Lapų	29
Laida	0

ir vietinės reikšmės keliai. Bendrieji reikalavimai.“ (patv. 2014 m. birželio 17 d. Nr. D1-533 su vėlesniais pakeitimais).

27 lent.. Pagrindiniai vietinės reikšmės kelių techniniai parametrai.

Eil. Nr.	Pagrindiniai techniniai parametrai	Kelio kategorija			
		I _v	II _v	III _v	IV _v
1.	Kelio juostos minimalus plotis, m	15	12	10	8
2.	Projektinis greitis, km/h	50/40	40/30	30/20	20
3.	Kelio danga				
3.1.	tos pačios krypties eismo juostų skaičius, vnt.	2	1	1	1
3.2.	eismo juostos plotis, m	3,00	4,50	3,50 (4,50)	2,50 (2,75)
3.3.	važiuojamosios dalies plotis, m	6,00	4,50	3,50 (4,50)	2,50 (2,75)
4.	Kelkraščio plotis, m	2x1,0	2x1,0	2x1,0	2x1,0
5.	Kelio plotis (be paplatinimų), m	8,0	6,50	5,50 (6,50)	4,50 (4,75)
6.	Išilginiai nuolydžiai				
6.1.	didžiausias išilginis nuolydis, % ¹⁾	8,0	8,0	9,0	12
6.2.	mažiausias išilginis nuolydis, %	0,3	0,3	0,3	0,3
7.	Skersiniai nuolydžiai				
7.1.	didžiausias skersinis nuolydis, %	4,0	4,0	5,0	5,0
7.2.	mažiausias skersinis nuolydis, %	2,5	3,0	3,0	3,0
8.	Mažiausi vertikaliųjų kreivių spinduliai, m				
8.1.	išgaubtų, m	750	600	300	300
8.2.	įgaubtų, m	500	300	200	100
9.	Mažiausi horizontaliųjų kreivių spinduliai, m				
		120	60	30	20



9 pav. Vietinės reikšmės kelių skersiniai profiliai.

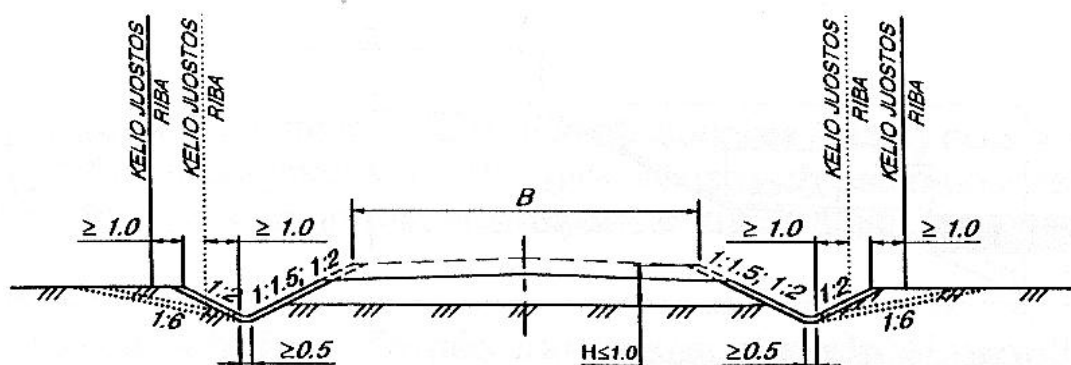
Kelio juosta:

Vadovaujantis LR Kelių įstatymo (Žin., 1995, Nr.44-1076 su vėlesniais pakeitimais) 11 straipsnio 2 punktu vietinės reikšmės kelių juostos minimalus plotis yra:

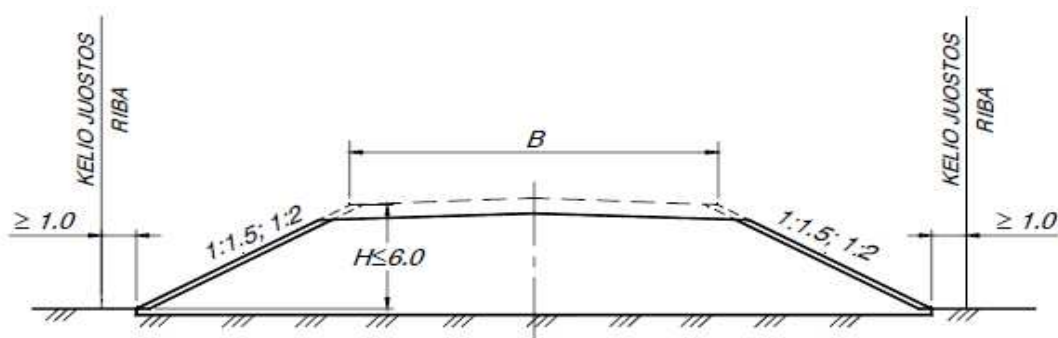
- 1) I kategorijos kelių – 15 metrų;
- 2) II kategorijos kelių – 12 metrų;
- 3) III kategorijos kelių – 10 metrų.
- 4) IV kategorijos kelių – 8 metrai.

Vadovaujantis LR Kelių įstatymo (Žin., 1995, Nr.44-1076 su vėlesniais pakeitimais) 11 straipsnio 3 p. - Jeigu nutiestas ar tiesiamas kelias kai kuriuose ruožuose (iškasose, pylimuose) netelpa nustatyto pločio juostoje, tai šios juostos ribos nustatomos ne arčiau kaip po metrą nuo pylimo pado, iškasos ar kelio griovių išorinių kraštų.

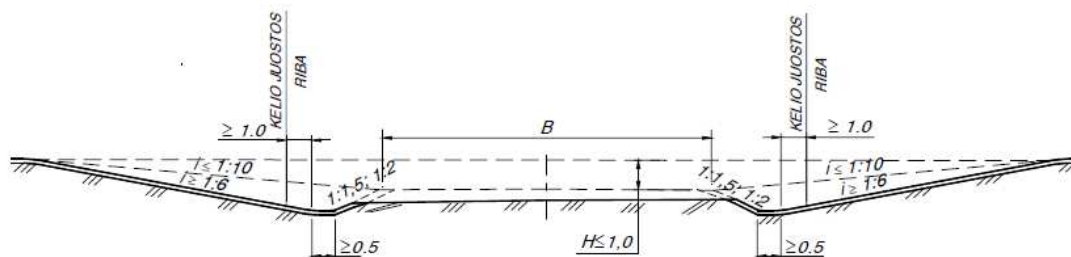
Žemės sankasos skersiniai profiliai reglamentuoti įrengimo taisyklėse, Automobilių kelių žemės darbų atlikimo ir žemės sankasos įrengimo taisyklių IT ŽS 17



10 pav. iki 1,0 m aukščio pylimai (punktyru parodyti pylimų griovių šlaitai užpustomuose ruožuose) (matmenys metais)



11 pav. iki 6,0 m aukščio pylimai be griovių (matmenys metais)



12 pav. iki 1,0 m gylio išplėsta iškasa užpustomuose ruožuose su išoriniais šlaitais ne statesniais kaip 1 : 6 (matmenys metrais)

Vadovaujantis LR specialiųjų žemės naudojimo sąlygų įstatymu, 18 straipsniu

Kelių apsaugos zonų dydis:

1. Vietinės reikšmės I, II ir III kategorijos kelių apsaugos zona – žemės juosta po 10 metrų į abi puses nuo kelio briaunų.

2. Vietinės reikšmės IV kategorijos kelių apsaugos zona – žemės juosta po 3 metrus į abi puses nuo kelio briaunų.

Vadovaujantis LR specialiųjų žemės naudojimo sąlygų įstatymu, 19 straipsniu

Kelių apsaugos zonose draudžiama:

1) statyti ir (ar) rekonstruoti pastatus (jeigu rekonstravimo metu didėja pastato išorės matmenys), kurie nesusiję su kelių transporto priemonių ir eismo dalyvių aptarnavimu, išskyrus pastatus miestuose, miesteliuose, kompaktiškai užstatytose kaimų teritorijose, kurie statomi ir (ar) rekonstruojami pagal šio straipsnio 2 dalies reikalavimus;

2) įrengti išorinę reklamą, išskyrus šio straipsnio 2 dalies 6 punkte nurodytą atvejį;

3) naudoti reklamą, imituojančią kelio ženklus ir (arba) naudojančią kelio ženklų simboliką.

Kelių apsaugos zonose, Teritorijų planavimo įstatyme, Statybos įstatyme ar Lietuvos Respublikos susisiekimo ministro nustatyta tvarka gavus kelio savininko ar valdytojo pritarimą (derinimą) projektui ar numatomai veiklai, leidžiama:

1) statyti, rekonstruoti statinius ar įrengti įrenginius, įskaitant pastatus, kurių statyba nėra draudžiama pagal šio straipsnio 1 dalies 1 punktą, taip pat laikinus sniegą sulaikančius įrenginius rudens, žiemos ir pavasario laikotarpiais;

2) statyti paminklinius akcentus-simbolius;

3) įrengti naujus karjerus, vandens telkinius;

4) statinio statybos ar įrenginio įrengimo reikmėms vykdyti grunto kasimo, supylimo, tankinimo darbus (toliau – žemės darbai), sandėliuoti bet kokias medžiagas;

5) miestuose, miesteliuose ir kaimų kompaktiškai užstatytose teritorijose statyti ir (ar) rekonstruoti pastatus (jeigu rekonstravimo metu didėja pastato išorės matmenys), kurie nesusiję su kelių transporto priemonių ir eismo dalyvių aptarnavimu;

6) gyvenvietėse įrengti išorinę reklamą;

7) kelių apsaugos zonos dalyje, sutampančioje su kelio juostos dalimi, organizuoti renginius, susijusius su žmonių susibūrimu, vykdyti prekybinę veiklą ir (ar) kitus darbus, nenurodytus šios dalies 1–6 punktuose.

Utenos rajono savivaldybės teritorijos vietinės reikšmės kelių tinklo specialiojo plano koregavimo sprendiniai nenustato naujų specialiųjų žemės naudojimo sąlygų bei nesukuria papildomų veiklos apribojimų aplinkiniams žemės sklypams ir tretiesiems asmenims.

Šio specialiojo plano koregavimo sprendiniai gali būti tikslinami rengiant žemesnio lygmens teritorijų planavimo dokumentus, formuojant bei pertvarkant žemės sklypus, rengiant kelio statybos, rekonstravimo projektus.

Duomenų šaltiniai:

1. Georeferencinio pagrindo kadastras © Lietuvos Respublikos aplinkos ministerija, 2025;
2. Lietuvos Respublikos teritorijos M 1:10 000 skaitmeninis rastrinis ortofotografinis žemėlapis ORT 10LT © Nacionalinė žemės tarnyba prie Aplinkos ministerijos, 2021-2023;
3. Naudota koordinačių sistema „1994 metų Lietuvos koordinačių sistema“.

